Tabel met tussenafstanden en verantwoording			
Van	Tot	Length	Materialisatie / Grens
22	23	3.81	NG
22	42	37.80	NG
23	46	3.02	NG
24	47	66.87	NG
24	52	3.02	NG
24	66	35.11	NG
25	34	13.97	NG
25	26	29.18	NG
26	27	3.02	NG
26	43	36.04	NG
27	65	3.33	NG
27	28	29.02	NG
29	29	1.23	NG
29	30	71.42	NG
30	58	24.44	NG
30	31	5.19	NG
31	64	7.16	NG
31	32	22.36	NG
32	35	0.70	NG
32	33	24.01	NG
33	34	11.78	NG
35	36	29.52	NG
35	33	24.07	NG
36	37	29.27	NG
36	64	1.78	NG
37	38	15.10	NG

Tabel met tussenafstanden en verantwoording			
Van	Tot	Length	Materialisatie / Grens
37	56	2.78	NG
38	62	17.11	NG
38	59	5.67	NG
39	58	47.89	NG
39	54	5.81	NG
40	61	1.81	NG
40	60	17.00	NG
41	63	4.06	NG
41	52	33.67	NG
42	67	28.45	NG
43	44	7.62	NG
44	45	6.22	NG

Tabel met tussenafstanden en verantwoording			
Van	Tot	Length	Materialisatie / Grens
46	47	50.20	NG
47	48	3.04	NG
48	67	38.07	NG
48	49	45.27	NG
49	50	4.68	NG
50	51	8.85	NG
51	52	10.35	NG
54	60	8.20	NG
54	59	14.78	NG
56	57	11.80	NG
56	58	14.84	NG
57	64	17.19	NG
57	38	4.46	NG
61	62	16.88	NG

Tabel met tussenafstanden en verantwoording			
Van	Tot	Length	Materialisatie / Grens
63	46	9.82	NG
63	47	3.04	NG
67	38	38.07	NG
67	48	45.27	NG
67	42	28.45	NG
68	69	1.00	NG
68	70	1.00	NG
68	71	1.00	NG
68	72	1.00	NG
68	73	1.00	NG
68	74	1.00	NG
68	75	1.00	NG
68	76	1.00	NG
68	77	1.00	NG
68	78	1.00	NG
68	79	1.00	NG
68	80	1.00	NG
68	81	1.00	NG
68	82	1.00	NG
68	83	1.00	NG
68	84	1.00	NG
68	85	1.00	NG
68	86	1.00	NG
68	87	1.00	NG
68	88	1.00	NG
68	89	1.00	NG
68	90	1.00	NG
68	91	1.00	NG
68	92	1.00	NG

Tabel met tussenafstanden en verantwoording			
Van	Tot	Length	Materialisatie / Grens
68	93	1.00	NG
68	94	1.00	NG
68	95	1.00	NG
68	96	1.00	NG
68

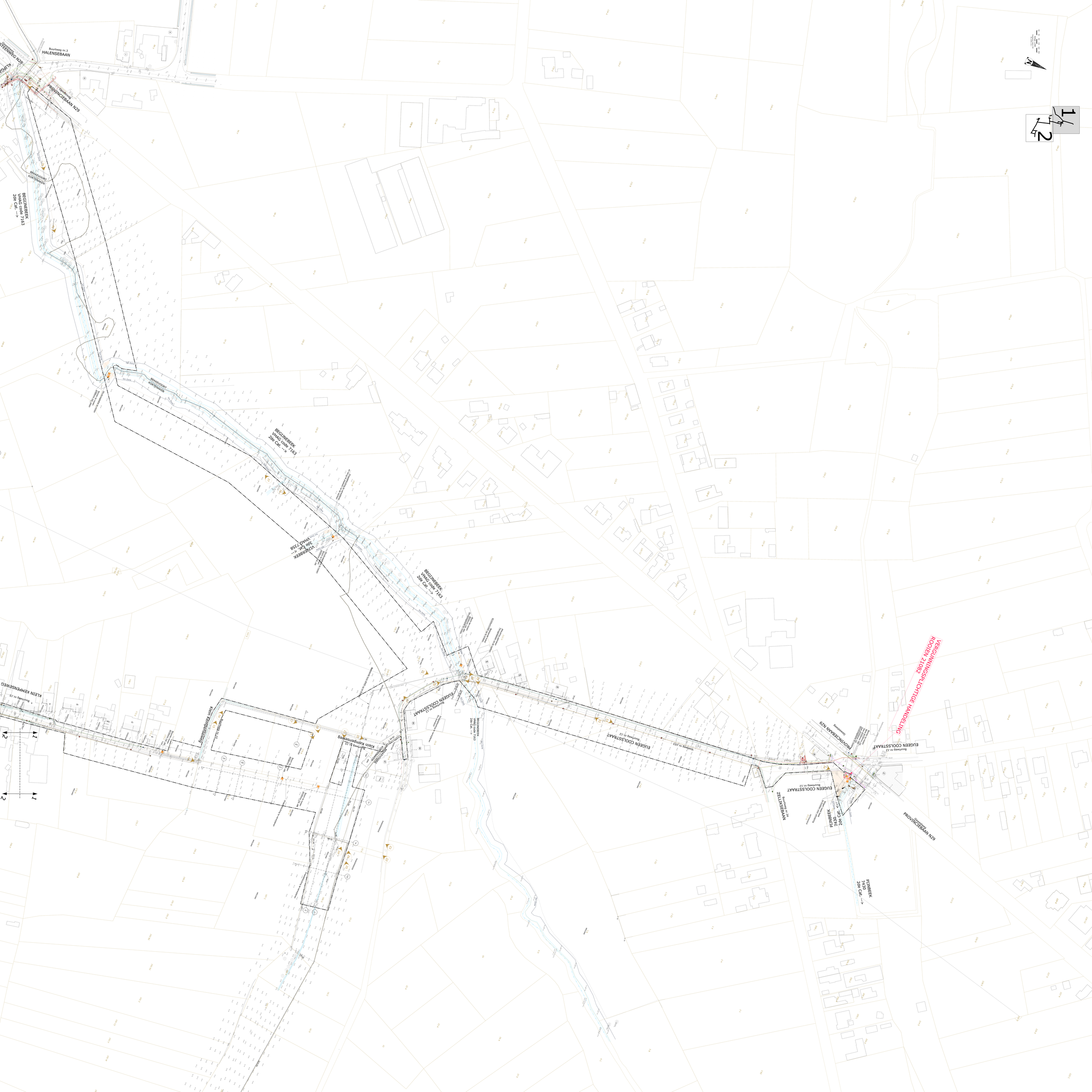
Buurtweg nr.3
HALENSEBAAN
Gemeenteweg
PROVINCIEBAAN N29
BEGJINEBEEK
VHAG code 7163
2de Cat. -->
BEKKEVOORT
KORTEMARK
BEGJINEBEEK
VHAG code 7163
2de Cat. -->
BEGJINEBEEK
VHAG code 7163
2de Cat. -->
VUYBEEKEK
3de Cat. <--
VHAG 1358
BEGJINEBEEK
VHAG code 7163
2de Cat. -->
EUGEEN COOLSSTRAAT
Buurtweg nr.12
Voetpad nr.103
Klein Kempenseweg
Buurtweg nr.15
KLEIN KEMPENSEWEG
Buurtweg nr.15
EUGEEN COOLSSTRAAT
Buurtweg nr.12
ZELLIKSEBAAN
Buurtweg nr.24
PLINBEEK
7430
2de Cat. -->
PROVINCIEBAAN N29
Gemeenteweg
VERGUNNINGSPLICHTIGE HANDELING
ROOIEN 210B2
PLINBEEK
7430
2de Cat. -->
1
2

HALENSEBAAN
Buurtweg nr.2
TOLKAMERSTRAAT
Buurtweg nr.5
BOTERBERGSTRAAT
STEENBERGSTRAAT
Buurtweg nr.17
PARELSTRAAT
Buurtweg nr.6
KLIPGAARDESTRAAT
Buurtweg nr.4
VIJVERBEEK
Vhag code: 7358
3de Cat.
Voetweg nr.25
Buurtweg nr.15
1
2

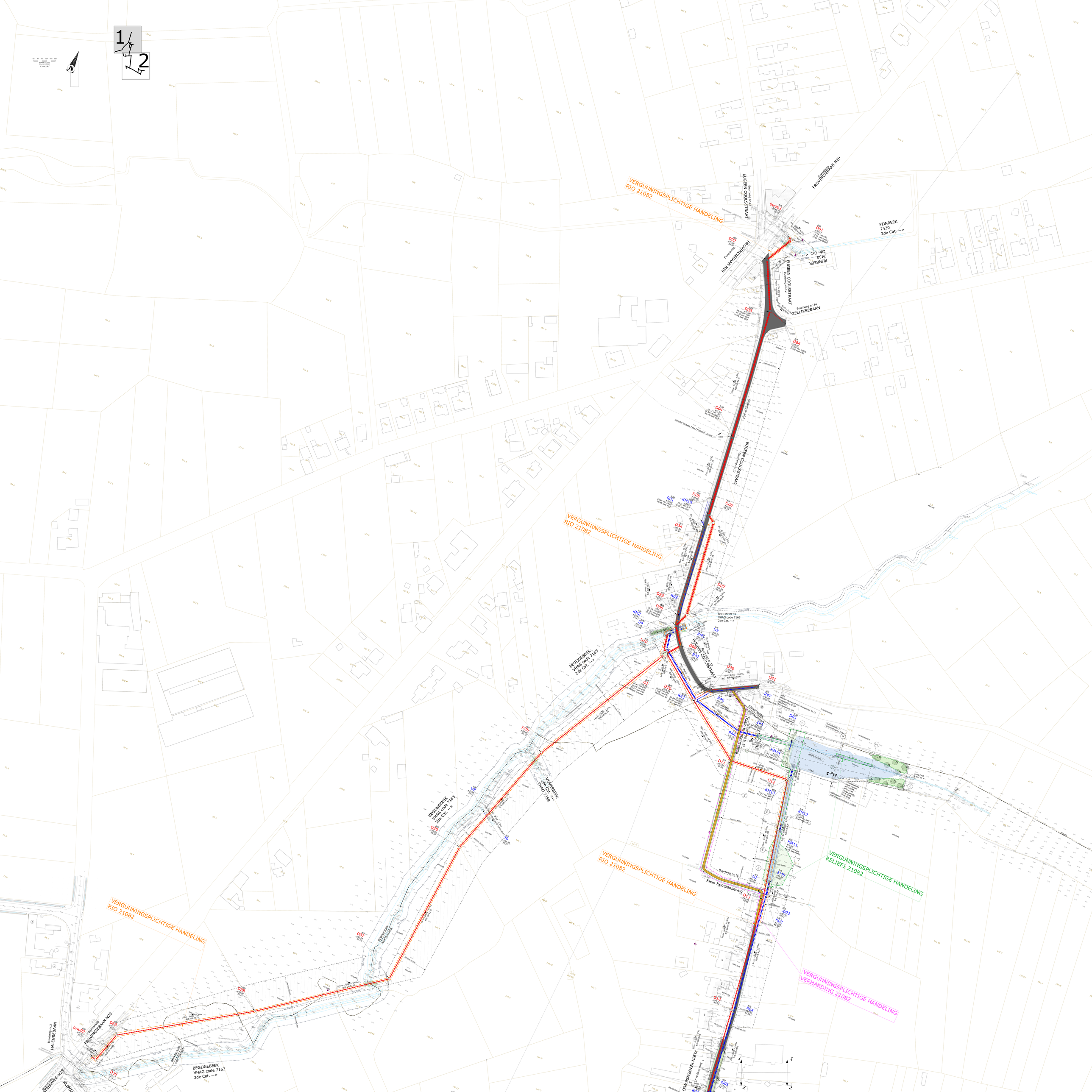
1
2
VERGUNNINGSPLICHTIGE HANDELING
RIO 21082
EUGEEN COOLSSTRAAT
Buurtweg nr.12
PROVINCIEBAAN N29
Gewestweg
PIJNBEEK
7430
2de Cat. -->
ZELLIKSEBAAN
Buurtweg nr.34
Voetpaden nr.103
BEGIJNEBEEK
VHAG code 7163
2de Cat. -->
VIVIEBEEK
3de Cat. -->
VHAG 7358
Klein Kempenseweg
Buurtweg nr.15
VERGUNNINGSPLICHTIGE HANDELING
RELIEF1 21082
VERGUNNINGSPLICHTIGE HANDELING
VERHARDING 21082
HALENSEBAAN
Buurtweg nr.3
KLEIN KEMPENSEWEG
Buurtweg nr.15

HALENSEBAAN
Buurtweg nr.2
TOLKAMERSTRAAT
Buurtweg nr.5
Voetweg nr.25
BOTERBERGSTRAAT
Buurtweg nr.1
STEENBERGSTRAAT
Buurtweg nr.17
PARELSTRAAT
Buurtweg nr.6
KERKAARBERSTRAAT
Buurtweg nr.3
VIJVERBEEK
vhag code 7358
3de Cat.
VERGUNNINGSPLICHTIGE HANDELING
WATERLOPEN 21082
VERGUNNINGSPLICHTIGE HANDELING
RIO 21082
VERGUNNINGSPLICHTIGE HANDELING
RIO 21082
VERGUNNINGSPLICHTIGE HANDELING
RELIEF2 21082
Schaal: 1:2000
Papier A4 Landscape
Datum: 2-9-2
N

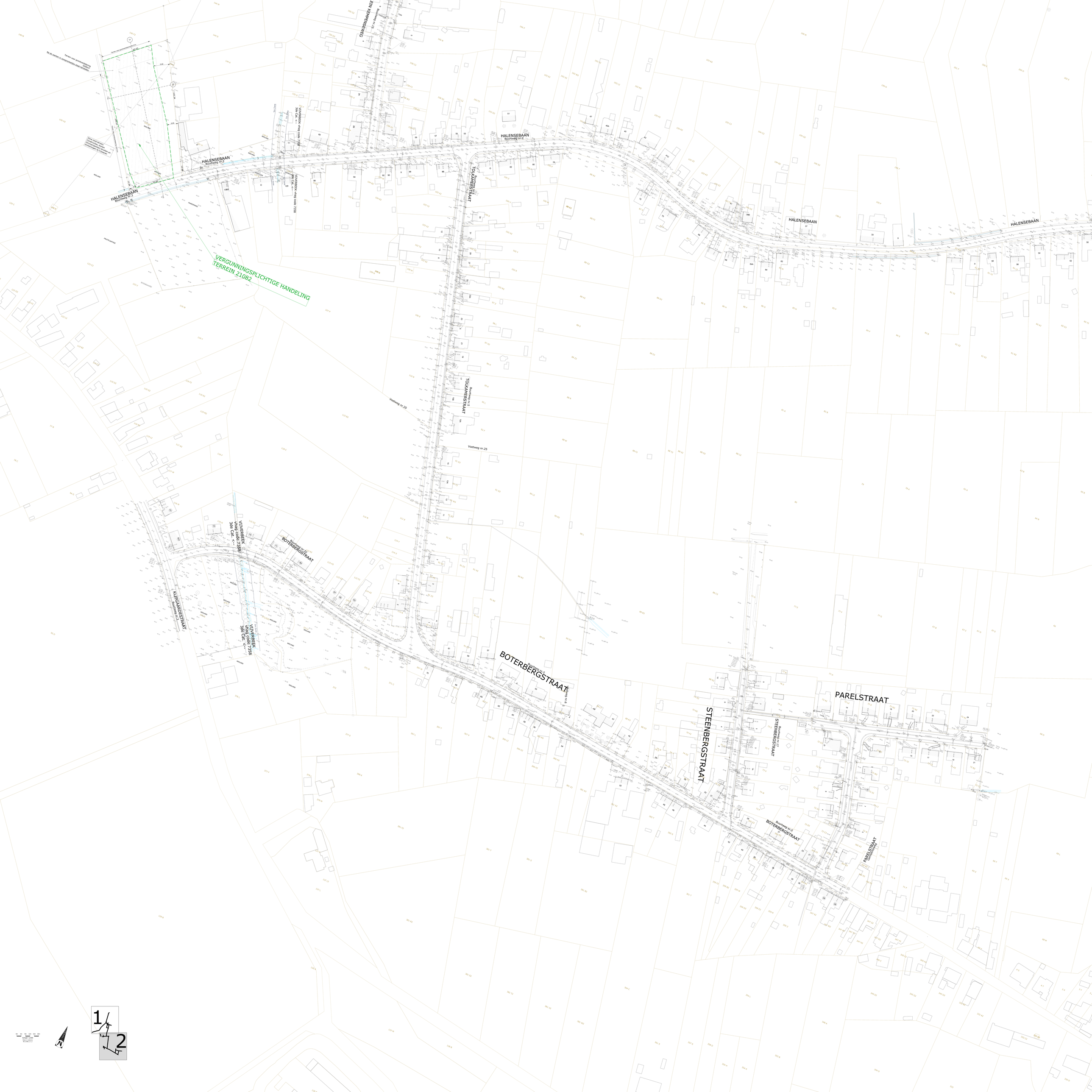
HALENSEBAAN
Buurtweg nr.2
TOLKAMERSTRAAT
Buurtweg nr.5
VITVERBEEK
vhag code 7358
3de Cat. <-
KLIPGAARDESTRAAT
Buurtweg nr.4
BOTERBERGSTRAAT
Buurtweg nr.6
STEENBERGSTRAAT
Buurtweg nr.13
PARELSTRAAT
Buurtweg nr.7
Voetweg nr.25
VERGUNNINGSPLICHTIGE HANDELING
TERREIN 21082
Schaal: 1:1000
1
2

INPLANTINGSPLAN BESTAANDE TOESTAND

INPLANTINGSPLAN NIEUWE TOESTAND

GRONDPLAN BESTAANDE TOESTAND

GRONDPLAN NIEUWE TOESTAND

LEGENDE BESTAANDE TOESTAND (GRB)

PEILEN
- Stippel
- Maaiveldpunt
- Bestaand gebouw
- Toegepast garage
- Bodempunt waterkoop
- Peilmerk
- Pal duiker
- Pal rooster
- Pal kolk
- Profielpaal

KASTEN, KAPPEN, PALEN
- Paal electriciteit
- Bestaand bebouwd
- Brandkraan
- Grenspaal
- Gasmeter
- Afdekmetaalpaal
- Lichtpunt in de grond
- Kast verkeerslichts < 0.5m
- Kabine verkeerlichtg > 0.5m
- Lichtmast
- Luchtfotoboen
- Paal divers
- Mast divers
- Mast electriciteitsleiding
- Mast divers
- Telecommunicatie mast
- Mast telecommunicatie
- Vlaggemast
- Paal verlichting
- Paal telefoon
- Kast drink water
- Straatkap gas
- Kast gas < 0.5m
- Kast electriciteit
- Kast electriciteit < 0.5m
- Kast radio/tv < 0.5m
- Kast telefoon < 0.5m
- Kast telefoon < 0.5m
- Huisaansluiting
- Kast drinkwater < 0.5m
- Kast divers < 0.5m
- Kast pompstation > 0.5m
- Debiet brandkraan
- Paal bewenkeling
- Setepaal

STATIONS
- Opmetkeuze
- Opmetpunt GPS

GRENZEN
- 149 N — Perceelnummer en perceelgrens volgens GRB
- Tracé buurt- en of voetweg
- Gemeentegrens
- 5m zone waterloop
- Hoogtepeilen in TAW
- Referentiepeil

WEGANNORHIGHEDEN
- Aushok
- Telefoncabine
- Telecommunicatie Installatig
- Reigitaats
- Fietspunt
- Reflectoren tijn
- Reviniespomp
- Reflector op grond
- Reflector op paal
- Parkeerautomat
- Openbare wulfbak
- Openbare
- Openbare brieventbus
- Mondtel
- Lichtcuil
- Hoentel
- Mondtelpilt
- Mondtel tijn
- Wegwijzer
- Publiekstoilet
- Plantenpotbord
- Publiekstoilet
- Publiekbuur vervoer
- Stoplicht
- Publiekstoilet tijn
- Leidingsportiek

WATERLOPEN, BREEKLIJNEN
- Waterpeg verhard
- Waterpeg onverhard verhard
- Waterpeg onverhard
- Waterpeg overhagging
- Aalje van gracht
- Rand sjlut onverharde weg
- Oeverlijn
- Onderkant talud verhard
- Bovenkant talud verhard
- Onderkant talud onverhard
- Bovenkant talud onverhard
- Duiker
- Waterpuut < 1.5m
- Waterpuut > 1.5m
- Waterlopen, waterpartijen en grachten

GEBOUWEN
- Gebouw
- Gebouw
- Cigaret onschilbaar
- Gevelsluit
- Gevelsluiten
- Virtueel huisnummer
- Souvenir
- Keldergat < 2 m
- Keldergat < 2 m

AFSLUITINGEN
- Egondomspoel
- Draadafsluiting beg
- Draadafsluiting hoog
- Draadafsluiting verhoogd
- Afsluiting algemeen
- Korstwering
- Afsluiting betonplaten
- Muur hoog
- Muur laag

RIOLERING
- Debiet rond
- Debiet verkant
- Debiet kopeffn
- Lek
- Debiet particulier

GROEN
- Boom klein
- Struik
- Boomsnark
- Hoofdboom
- Nestdboom
- Fruitboom
- Struik
- Boom klein tijn
- Struikenij
- Boomsnark tijn
- Loofboom tijn
- Naaldboom tijn
- Fruitboom tijn
- Kulturgrens
- Grasg grondelementen

GRONDGEBRUIK
- Aarde, onverhard
- Gras
- Bos
- Struiken
- Scherrier houten hek
- Scherrier metalen hek
- Plantsoen
- Bloembed
- Weiland
- Asfalt
- Bestrating
- Cementbeton
- Kassaten
- Kiezelen
- Betonplatsteinen
- Betonstegels
- Clinkers
- Dolomiet
- Asfalt over cementbeton

WEGENS
- Boordstoen
- Rand rijbaan
- Rand onverharde zone
- Rand onverharde rand rijbaan
- Verhoogde kantstoen
- Stootband
- Vangrail
- Rand onverharde weg
- Rand onverharde verlaging
- Verkeersdrempel
- Ongekeurde verkeersdrempel
- Rand pad
- Rail spoor
- Problemzone
- Rand sajn/sjacht
- Rand sajn/sjacht
- Rand harj/sjacht
- Rand harj/sjacht
- Rand bitumeuzen fietspad
- Rand bitumeuzen pad
- Fietsrek
- Wateralaar Vertraad
- Wateralaar Horizontaal

INPLANTINGSPLAN BESTAANDE TOESTAND

LEGENDE NUTSLEIDINGEN BESTAANDE TOESTAND

LEGENDE LEIDINGEN OPENBAAR NUT

Elektriciteit
- Hoogspanning 1-36kV
- Laagspanning <1kV
- Openbare verlichting

Telecommunicatie
- Kopersoor kabel
- Optisch vezel

Olie, gas en chemicaliën
- Aardgas laga druk
- Aardgas midden druk
- Water

TER AANDACHT VAN DE UITVOERDERS VAN DE WERKEN IN DE NABIJHEID VAN DE OP ONDERHAVIG PLAN GETEKENDE ONDERGRONDSE LEIDINGEN:

Dit plan wordt meegedeeld als aanzijnig en zonder waarborg van nauwkeurigheid. De aanwezigheid van de aftakkingen voor huisaansluitingen (zijn meestal niet getekend ten opzichte van de hoofdleiding. Bijgevolg kunnen de aansluitingen door onderhavig plan verstreki, de aanwezige ondergrondse leidingen niet volledig zijn. Bijgevolg dienen de aannemers de nodige voorzorgen die gebruikelijk of ingevolge de door hen uitgevoerd de werken zouden kunnen voorkomen.

OS-HOEKSIJSOUTfluxs — Label starre leiding: type/diameter/buismateriaal/maatschappij

TelCa/Telephlus — Label soepele leiding: type/aantal/maatschappij

INPLANTINGSPLAN BESTAANDE TOESTAND

- Grens vergunningplichtige handeling - Rooien van bomen
- Aanduiding terreindprofiel
- 19 — Opnamepalaats, nummer en kijkrichting van de foto's
- Bemaling perceelen
- Te rooien boom - vergunningplichtig (diam. >30)
- Te rooien boom - niet vergunningsplichtig (diam. <30)
- Struikvegetatie te rooien
- Project grens
- Grens tijdelijke werkzone
- Riolering op te breken
- Ontharden Bestrating naar groen

INPLANTINGSPLAN TIJDELIJKE TOESTAND

- Grens vergunningsplichtige handeling - Terreni
- Aanduiding terreindprofiel
- Rijplaten breedte 3m
- Tijdelijke stalen damwanden
- Tijdelijke werkzone / na de werken te herstellen naar bestaande toestand
- Opbraak wegenis / herstel bestaande toestand
- Grens tijdelijke werkzone

INPLANTINGSPLAN NIEUWE TOESTAND

GRONDPLAN NIEUWE TOESTAND

LEGENDE RIOLERING

- Bestaande riolering
- RWA-leiding
- DWA-leiding
- Perslelding

- Houten damwand
- Inspectieput
- Kopmuur
- Hichtmetaalen leiding

25.25 — maaiveldpeil van inspectieput
23.80 van R23 — bodempeil inkomende buis
23.70 naar R22 — bodempeil uitgaande buis

R	Inspectieput RWA-leiding	P	Inspectieput prioritaire-leiding
D	Inspectieput DWA-leiding	G	Inspectieput riolering andere
O	Overstort	WO	Wachtopening
WV	Wervelventiel	WB	Wachtbuis
PS	Pompstation	PU	Pompunit
BL	Bekuchter	BBB	Bergbezinkingsbekken
OL	Ontluchter	U	Uitlaat
LL	Leegloop	I	Inlaat
KM	Kopmuur	DR	Drempel in gracht
ZP	Zinkput	GT	Kroospunt gracht
VP	Verzijnen, blinde of laaput	VB	Aanduiding op buis

- Strooibalk met aanduiding

AANDUIDING TERREINPROFIELEN
- Aanduiding terreindprofiel

INPLANTINGSPLAN NIEUWE TOESTAND

GRONDPLAN NIEUWE TOESTAND

- Rijwegen in asfalt
- Rijwegen in beton
- Dolomiet
- Figurabeteon
- Betonstraatstenen
- Waterdoorlaatbare betonstraatstenen grijs
- Zone waterbuffering
- Ruwe breukstoen
- Stortsteen
- Schanskorven
- Gefundeerd gras
- Waterdoorlaatbare betonstraatstenen bruin
- Groen naar bestrating
- Graszoden
- Tijdelijke werkzone herstelbl naar bestaande toestand
- Grens tijdelijke werkzone

- Nieuwe afwateringsgracht
- Ophoging met teelaarde
- Opbraak wegenis / herstel bestaande toestand

HANDELINGEN
- Grens vergunningsplichtige handeling - Terreni
- Grens vergunningsplichtige handeling - Verharding
- Grens vergunningsplichtige handeling - Riolering
- Grens vergunningsplichtige handeling - Waterloop

AANDUIDING PROFIELEN
- Typedwarsprofiel
- Dwarsprofiel
- Constructiebekesing
- Langsprofiel

GRONDPLAN BESTAANDE TOESTAND

HANDELINGEN
- Grens vergunningsplichtige handeling - Terreni
- Grens vergunningsplichtige handeling - Verharding
- Grens vergunningsplichtige handeling - Riolering
- Grens vergunningsplichtige handeling - Waterloop

AANDUIDING PROFIELEN
- Typedwarsprofiel
- Dwarsprofiel
- Constructiebekesing
- Langsprofiel

TERREINPROFIEL

- Maximum waterpeil
- Ophoging ten opzichte van bestaand maaiveldpeil
- Afgraving ten opzichte van bestaand maaiveldpeil

INPLANTINGSPLAN NIEUWE TOESTAND

	Ag	Alnus glutinosa	16-18 betakt
	Qr	Quercus robur	18-20
	Fe	Fraxinus excelsior	18-20
	Sa	Salix alba	8-20
	Ac	Acer campestre 'Green Column'	8-10
	Cb	Carpinus betulus 'A Beeckman'	8-10
	Tc	Tilia cordata winterlinde of kleinbladige linde	8-10
	Bestaande boom te behouden		

Houtkant

15%	Alnus glutinosa	80-100
10%	Quercus robur	80-100
10%	Viburnum opulus	80-100
10%	Betula pubescens	80-100
20%	Fraxinus excelsior	80-100
20%	Sorbus aucuparia	80-100
15%	Salix alba	80-100

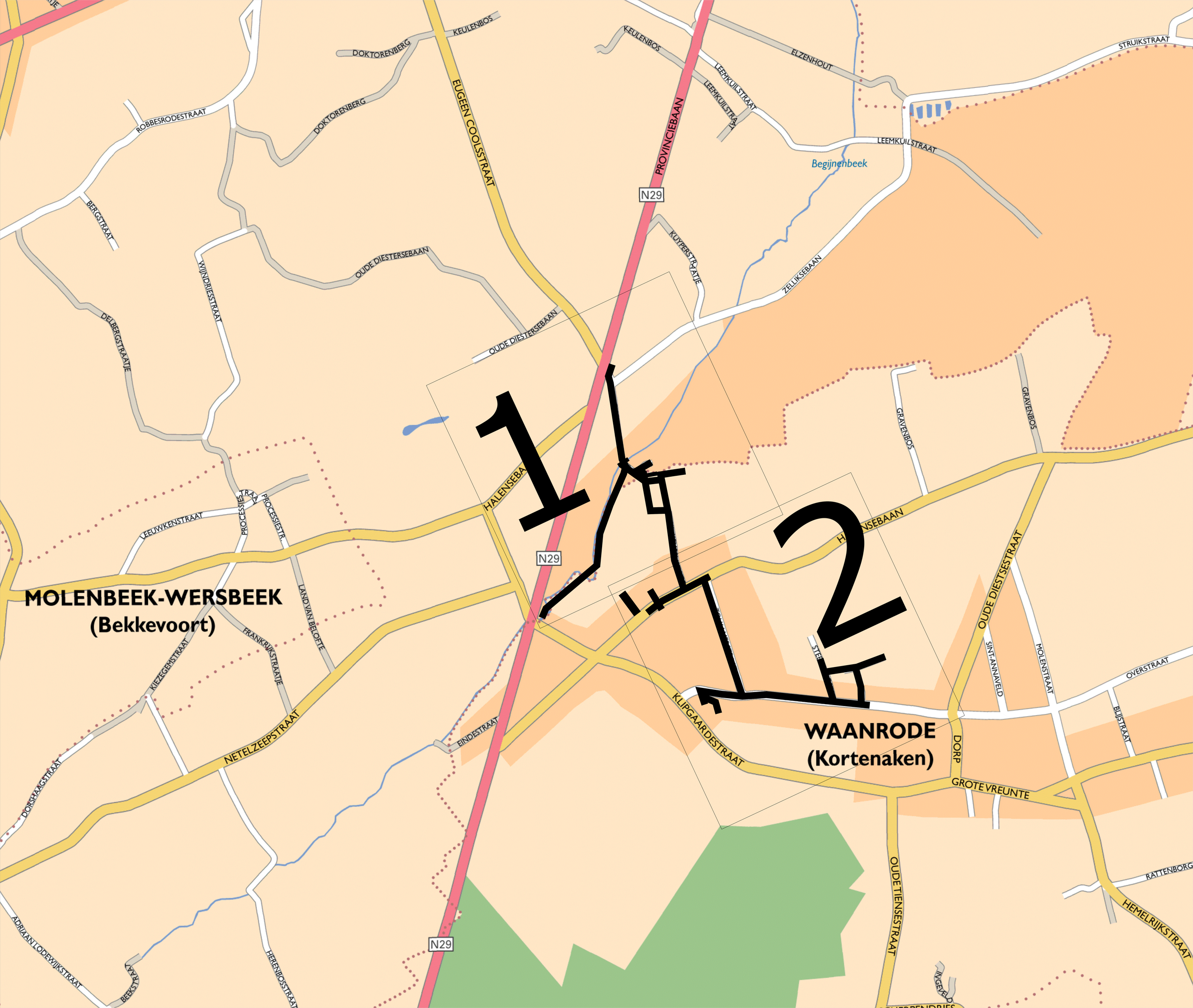
KEULENBOS
DOKTORENBERG
EUGEEN COOLSSTRAAT
PROVINCIEBAAN
N29
ELZENHOUT
STRUIKSTRAAT
LEEMKUILSTRAAT
Begijnenbeek
ROBBESRODESTRAAT
BERGSTRAAT
KUYPERSTRAATJE
ZELLIKSEBAAN
OUDE DIESTERSEBAAN
WIJNDRIESSTRAAT
DELBERGSTRAATJE
GRAVENBOS
HALENSEBAAN
PROCESSIESTRAAT
LEEUWKENSTRAAT
MOLENBEEK-WERSBEEK
(Bekkevoort)
LANDVAN BELOFTE
FRANKRIJKSTRAATJE
KIEZEGEMSTRAAT
NETELZEEPSTRAAT
FINDESTRAAT
DORSHAAGSTRAAT
KLIPGAARDESTRAAT
WAANRODE
(Kortenaken)
OUDE DIESTSESTRAAT
SINT-ANNAVELD
MOLENSTRAAT
OVERSTRAAT
BLIJSTRAAT
DORP
GROTE VREUNTE
RATTENBORG
HEMELRIJKSTRAAT
OUDE TIENSESTRAAT
ADRIAAN LODEWIJKSTRAAT
BEEKSTRAAT
HERENBOSSTRAAT
1
2

0m 2m 4m 6m 8m 10m

Schaal: 1/100

Maten in meter(m)

BA_21082_T_BN_1_1

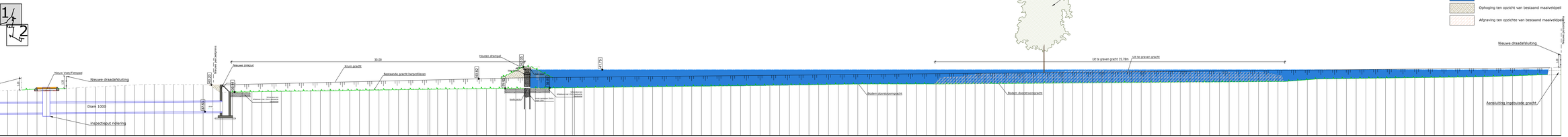

Bestaand maaiveld	
Samengestelde afstand	

0m 2m 4m 6m 8m 10m

Schaal: 1/100

Maten in meter(m)

BA_21082_T_BN_1_2

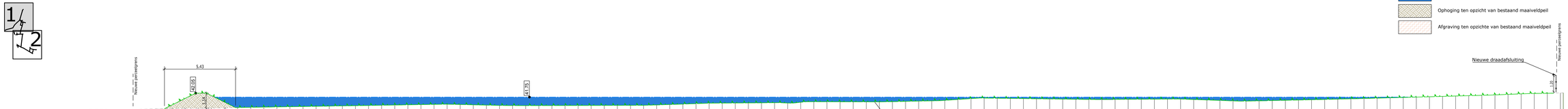

T2
Vergelijkingsvlak
36.00m T.A.W.

Bestaand maaiveld	40.98 40.60 40.62 40.64 40.66 40.69 40.71 40.73 40.76 40.78 40.80 40.83 40.85 40.88 40.90 40.92 40.95 40.97 40.99 41.02 41.04 41.06 41.08 41.09 41.11 41.12 41.14 41.16 41.17 41.19 41.20 41.18 41.16 41.13 41.11 41.10 41.11 41.11 41.11 41.11 41.12 41.12 41.12

0m 2m 4m 6m 8m 10m

Schaal: 1/100

Maten in meter(m)

BA_21082_T_BN_1_3



T3
Vergelijkingsvlak
36.00m T.A.W.

Bestaand maaiveld	
Samengestelde afstand	

0m 2m 4m 6m 8m 10m

Schaal: 1/100

Maten in meter(m)

BA_21082_T_BN_1_4

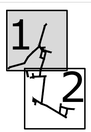

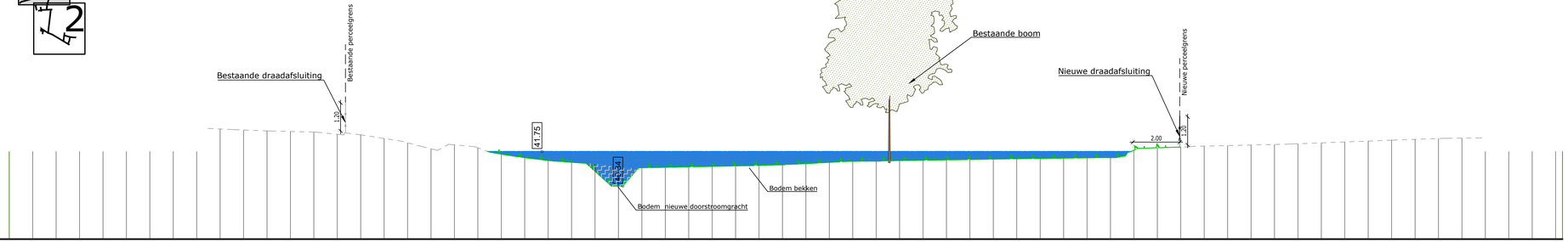

Maximum waterpeil

Ophoging ten opzicht van bestaand maaiveldpeil

Afgraving ten opzichte van bestaand maaiveldpeil

T4
Vergelijkingsvlak
38.00m T.A.W.

| | | |

0m 2m 4m 6m 8m 10m

Schaal: 1/100

Maten in meter(m)

BA_21082_T_BN_1_19

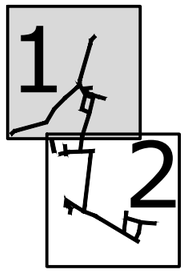

T19
Vergelijkingsvlak
38.00m T.A.W.

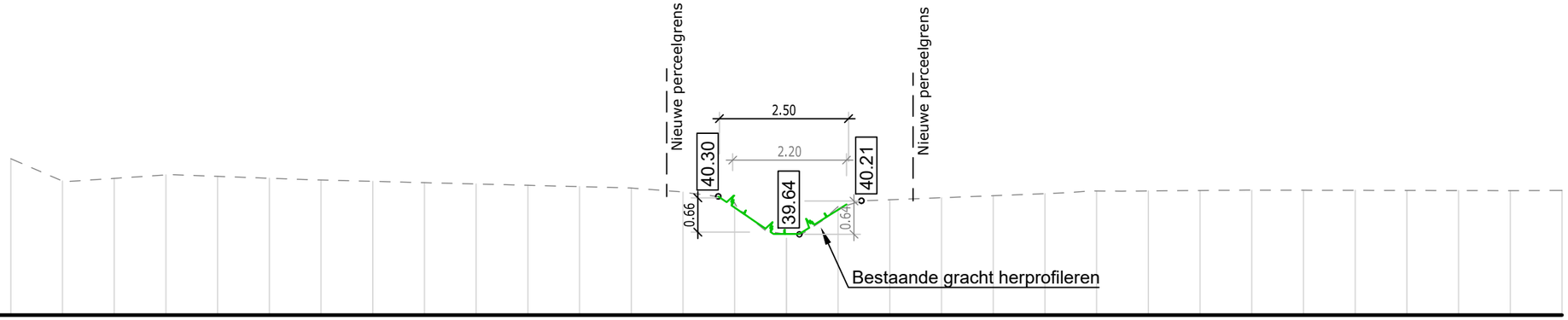

Best. maaiveld	41.03	40.60	40.65	40.71	40.69	40.65	40.62	40.59	40.56	40.54	40.51	40.49	40.46	40.38	40.17	39.49	40.10	40.23	40.27	40.31	40.35	40.40	40.40	40.41	40.42	40.42	40.42	40.41	40.41	40.41	40.41
Tussenafstand	−15.00	−14.00	−13.00	−12.00	−11.00	−10.00	−9.00	−8.00	−7.00	−6.00	−5.00	−4.00	−3.00	−2.00	−1.00	0.00	1.00	2.00	3.00	4.00	5.00	6.00	7.00	8.00	9.00	10.00	11.00	12.00	13.00	14.00	15.00
Ontw. hoogte																															

0m 2m 4m 6m 8m 10m

Schaal: 1/100

Maten in meter(m)

BA_21082_T_BN_1_20

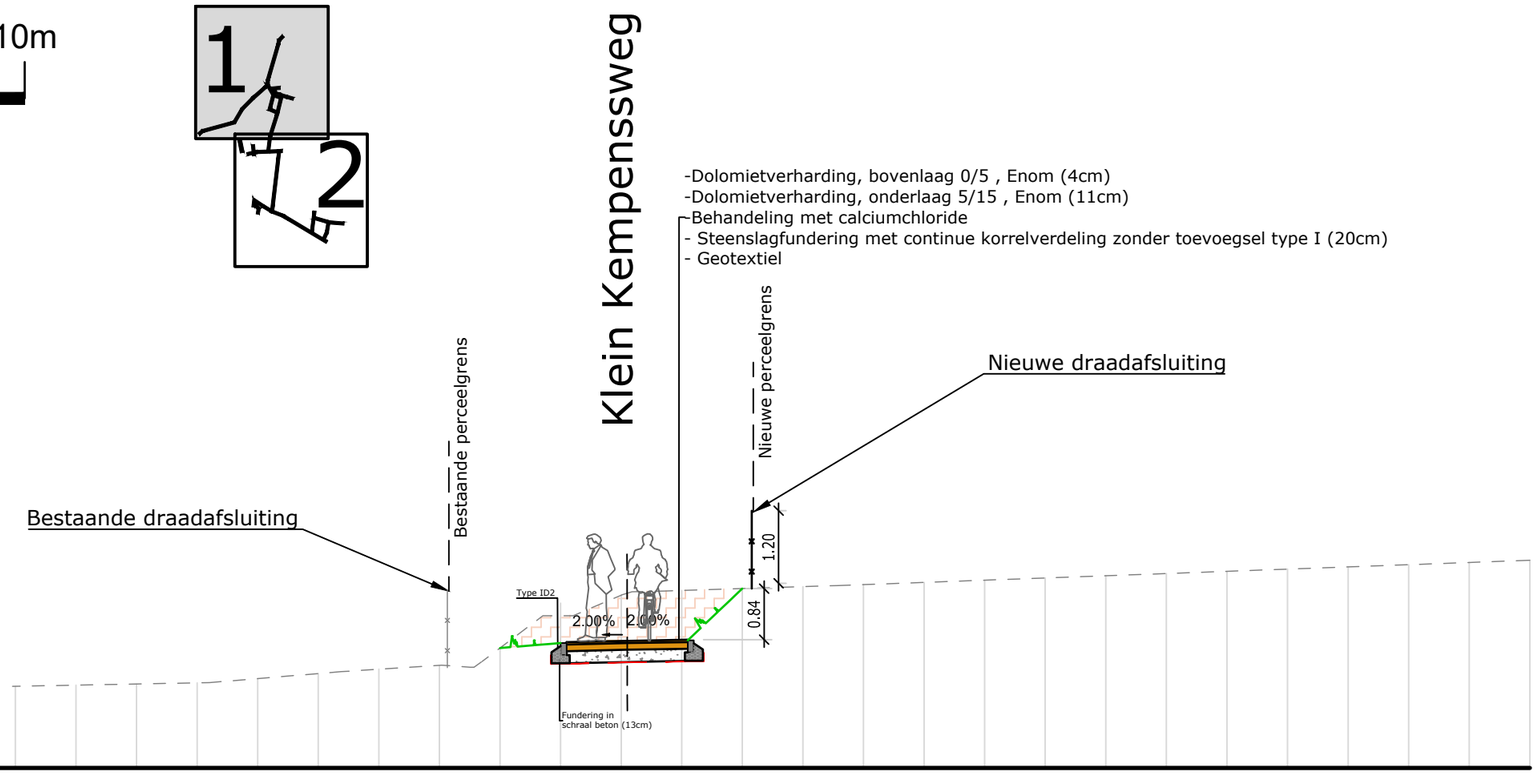

T20
Vergelijkingsvlak
38.00m T.A.W.

Best. maaiveld					39.35	39.37	39.39	39.41	39.48	39.56	39.63	39.70	39.98	40.72	40.85	40.93	40.96	40.99	41.03	41.07	41.10	41.14	41.18	41.21	41.25	41.28	41.32	41.36	41.39	41.43
Tussenafstand														-0.08	0.00	0.08														
Ontw. hoogte														40.06	40.09	40.11														

0m 2m 4m 6m 8m 10m

Schaal: 1/100

Maten in meter(m)

BA_21082_T_BN_1_22

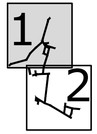

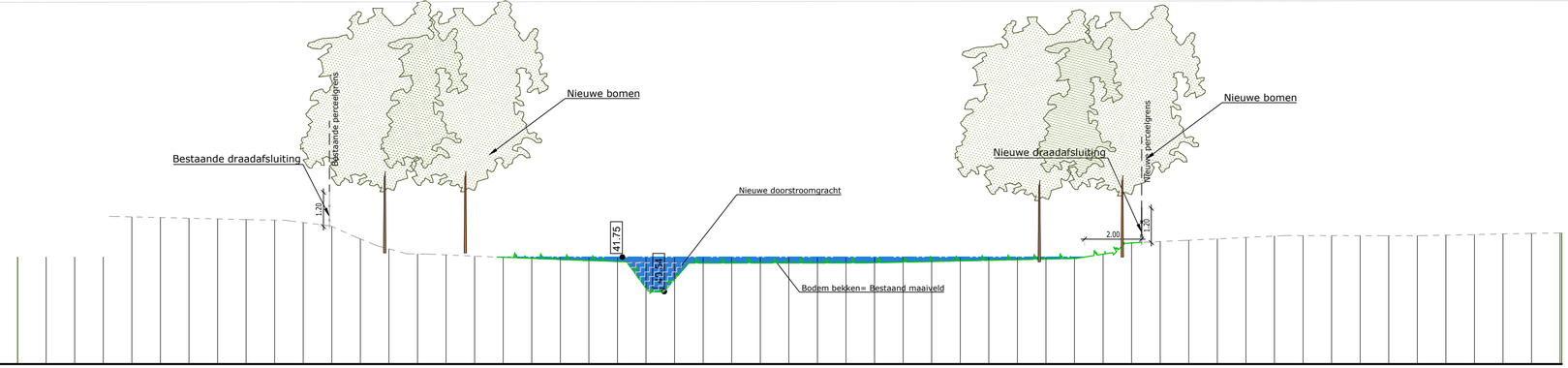

Maximum waterpeil

Ophoging ten opzicht van bestaand maaiveldpeil

Afgraving ten opzichte van bestaand maaiveldpeil

| | | |

0m 2m 4m 6m 8m 10m

Schaal: 1/100

Maten in meter(m)

BA_21082_T_BN_1_23

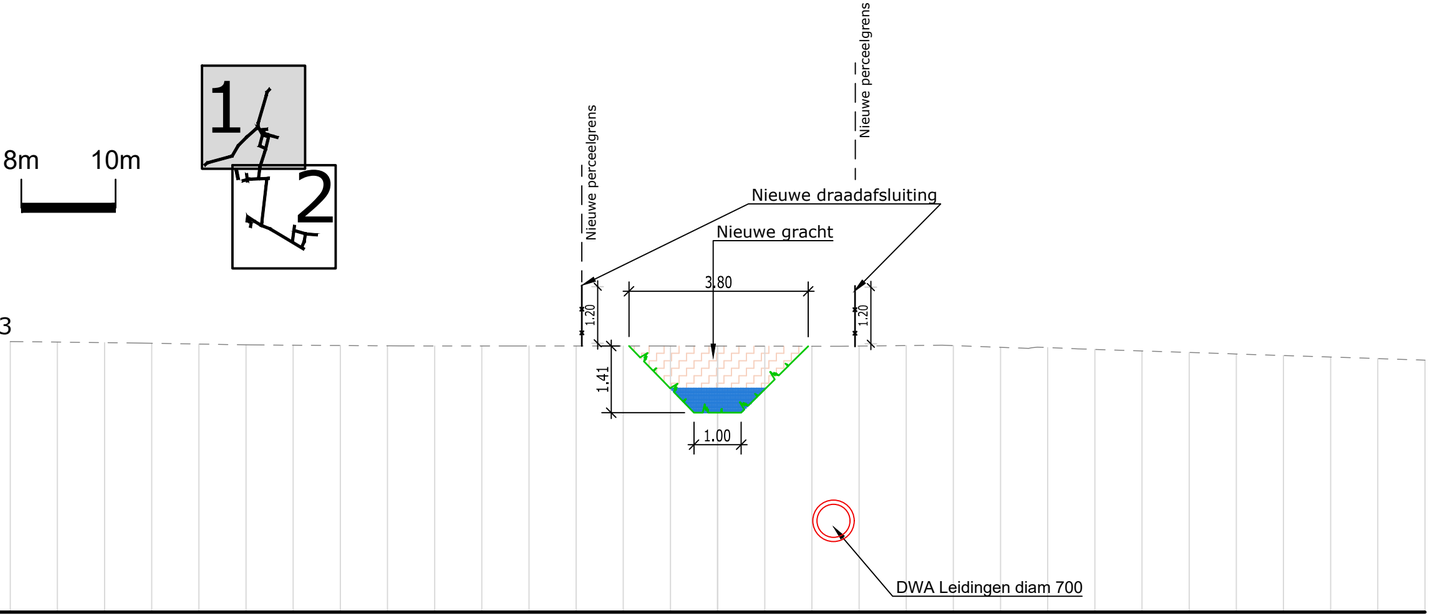

Maximum waterpeil

Ophoging ten opzicht van bestaand maaiveldpeil

Afgraving ten opzichte van bestaand maaiveldpeil

T23
Vergelijkingsvlak
37.00m T.A.W.

Best. maaiveld	42.74	42.73	42.71	42.70	42.68	42.67	42.66	42.65	42.65	42.64	42.64	42.64	42.64	42.64	42.64	42.64	42.64	42.64	42.64	42.64	42.65	42.04	42.37	42.61	42.57	42.54	42.51	42.47	42.44	42.41	42.38	42.34
Tussenafstand	-15.00	-14.00	-13.00	-12.00	-11.00	-10.00	-9.00	-8.00	-7.00	-6.00	-5.00	-4.00	-3.00	-2.00	-1.00	0.00	1.00	2.00	3.00	4.00	5.00	6.00	7.00	8.00	9.00	10.00	11.00	12.00	13.00	14.00	15.00	

0m 2m 4m 6m 8m 10m

Schaal: 1/100

Maten in meter(m)

BA_21082_T_BN_1_24

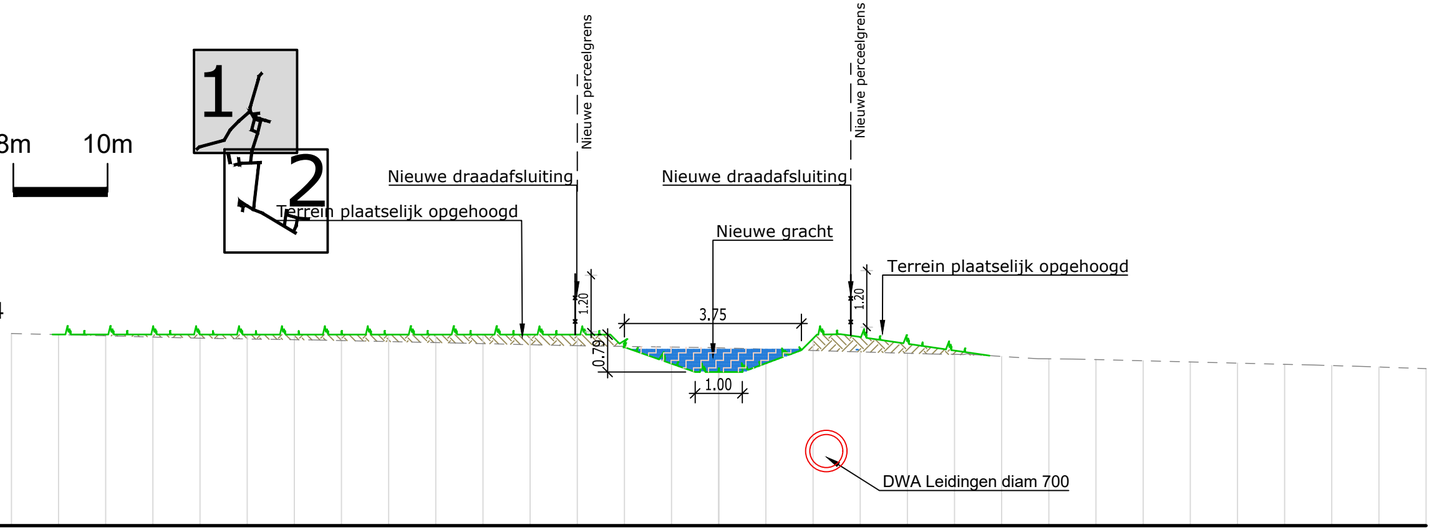

Maximum waterpeil

Ophoging ten opzicht van bestaand maaiveldpeil

Afgraving ten opzichte van bestaand maaiveldpeil

T24
Vergelijkingsvlak
38.00m T.A.W.

Best. maaiveld	42.07	42.05	42.02	42.00	41.97	41.96	41.94	41.92	41.90	41.88	41.86	41.84	41.81	41.80	41.79	41.77	41.74	41.71	41.68	41.65	41.63	41.59	41.54	41.52	41.50	41.47	41.45	41.42	41.39	41.36	41.33
Tussenafstand	-15.00	-14.00	-13.00	-12.00	-11.00	-10.00	-9.00	-8.00	-7.00	-6.00	-5.00	-4.00	-3.00	-2.00	-1.00	0.00	1.00	2.00	3.00	4.00	5.00	6.00	7.00	8.00	9.00	10.00	11.00	12.00	13.00	14.00	15.00

0m 2m 4m 6m 8m 10m

Schaal: 1/100

Maten in meter(m)

BA_21082_T_BN_1_25

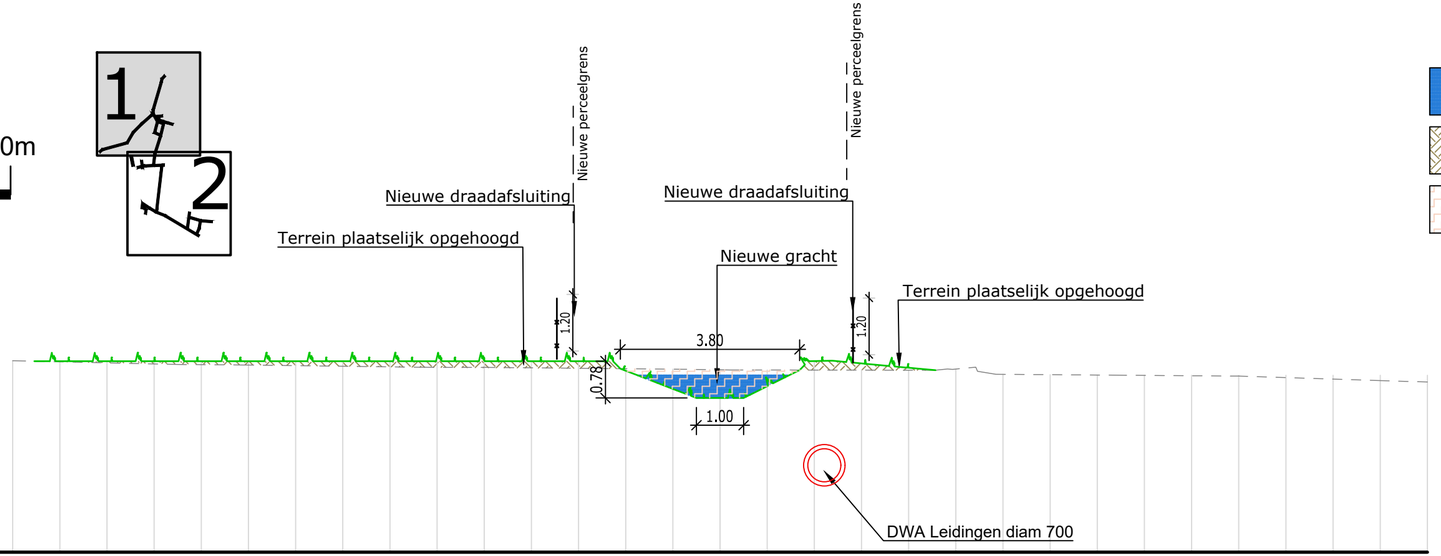

Maximum waterpeil

Ophoging ten opzicht van bestaand maaiveldpeil

Afgraving ten opzichte van bestaand maaiveldpeil

T25
Vergelijkingsvlak
38.00m T.A.W.

Best. maaiveld	42.06	42.04	42.01	41.99	41.98	41.97	41.95	41.94	41.93	41.92	41.92	41.91	41.90	41.89	41.88	41.87	41.86	41.86	41.86	41.86	41.88	41.77	41.76	41.76	41.75	41.74	41.73	41.70	41.67	41.64	41.61
Tussenafstand	-15.00	-14.00	-13.00	-12.00	-11.00	-10.00	-9.00	-8.00	-7.00	-6.00	-5.00	-4.00	-3.00	-2.00	-1.00	0.00	1.00	2.00	3.00	4.00	5.00	6.00	7.00	8.00	9.00	10.00	11.00	12.00	13.00	14.00	15.00

0m 2m 4m 6m 8m 10m

Schaal: 1/100

Maten in meter(m)

BA_21082_T_BN_2_5

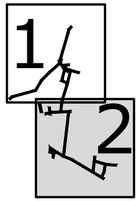

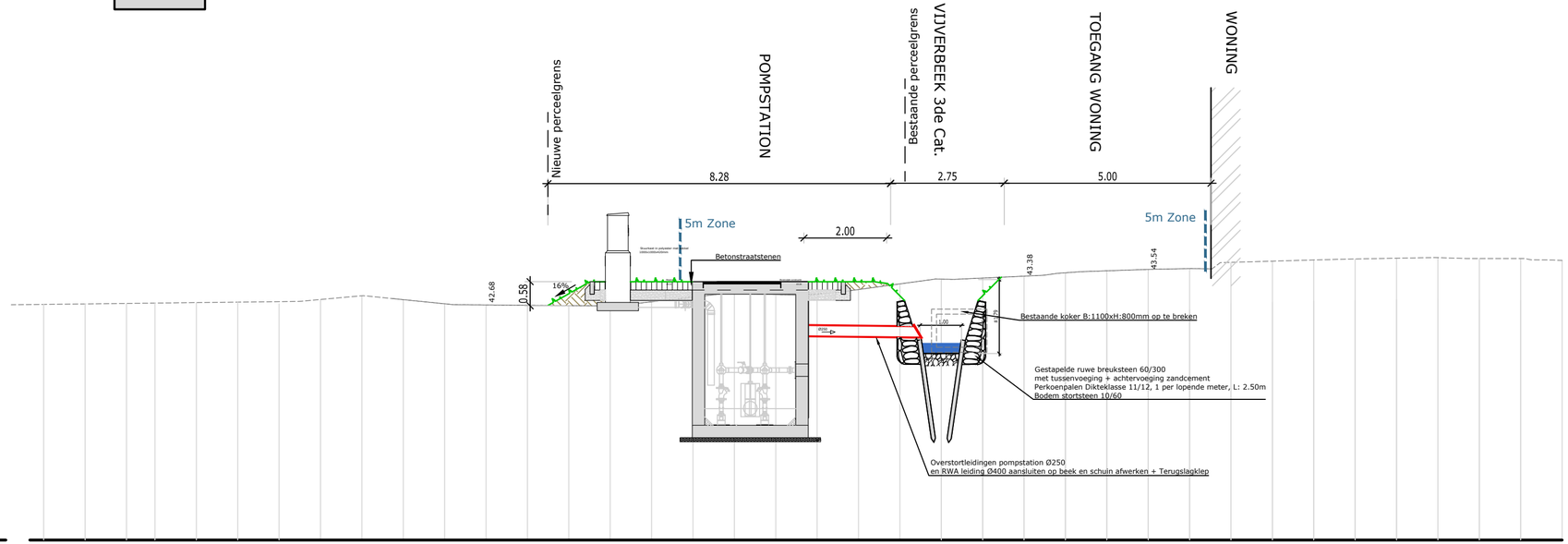

T5
Schaal 1/100
Vergelijkingsvlak
37.00m T.A.W.

Best. maaiveld	42.71	42.72	42.73	42.74	42.76	42.77	42.78	42.81	42.90	42.81	42.71	42.68	42.67	42.66	42.66	42.76	42.87	42.96	42.93	42.94	43.05	43.19	43.30	43.33	43.38	43.46	43.50	43.54	43.56	43.71	43.74	43.77	43.79	43.81	43.82	43.80	43.80	43.75
Tussenafstand																																						
Ontw. hoogte													42.66		43.25						43.25																	

0m 2m 4m 6m 8m 10m

Schaal: 1/100

Maten in meter(m)

BA_21082_T_BN_2_6

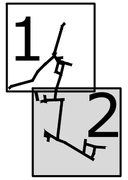

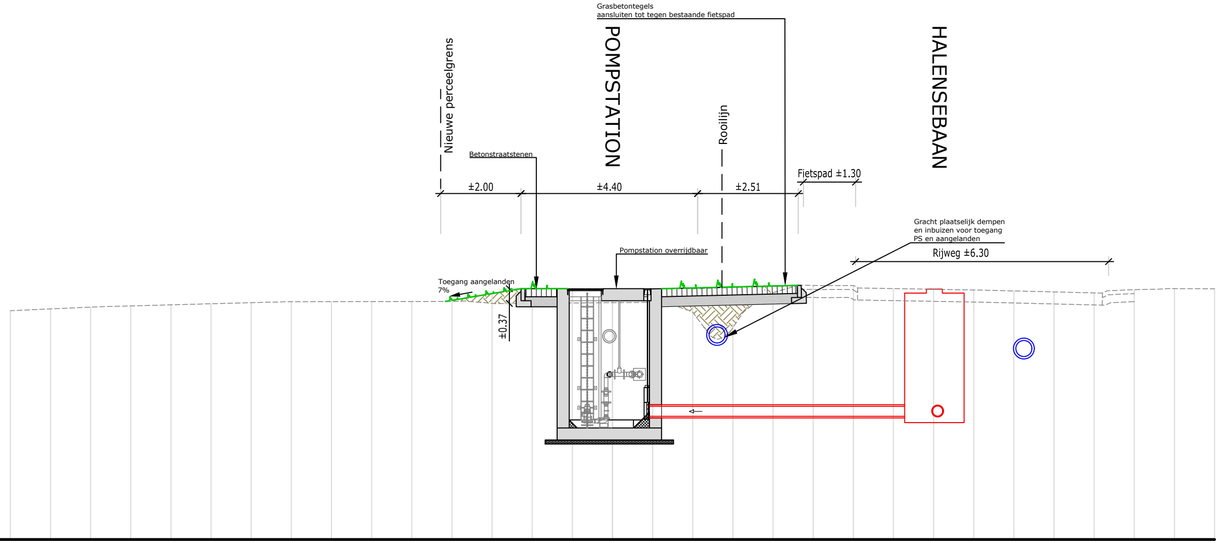

T6
Schaal 1/100
Vergelijkingsvlak
37.00m T.A.W.

Best. maaiveld	42.70	42.75	42.79	42.82	42.85	42.87	42.90	42.92	42.93	42.93	42.93	42.93	42.88	42.89	42.89	42.90	42.91	42.66	42.28	43.15	43.33	43.33	43.25	43.24	43.22	43.19	43.17	43.15	43.23	43.25	43.25
Tussenafstand																																
Ontw. hoogte												42.93 42.99	43.25			43.25		43.25			43.33											

0m 2m 4m 6m 8m 10m

Schaal: 1/100

Maten in meter(m)

BA_21082_T_BN_2_10

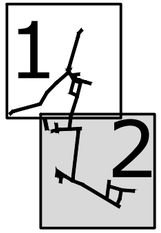

Maximum waterpeil

Ophoging ten opzicht van bestaand maaiveldpeil

Afgraving ten opzichte van bestaand maaiveldpeil

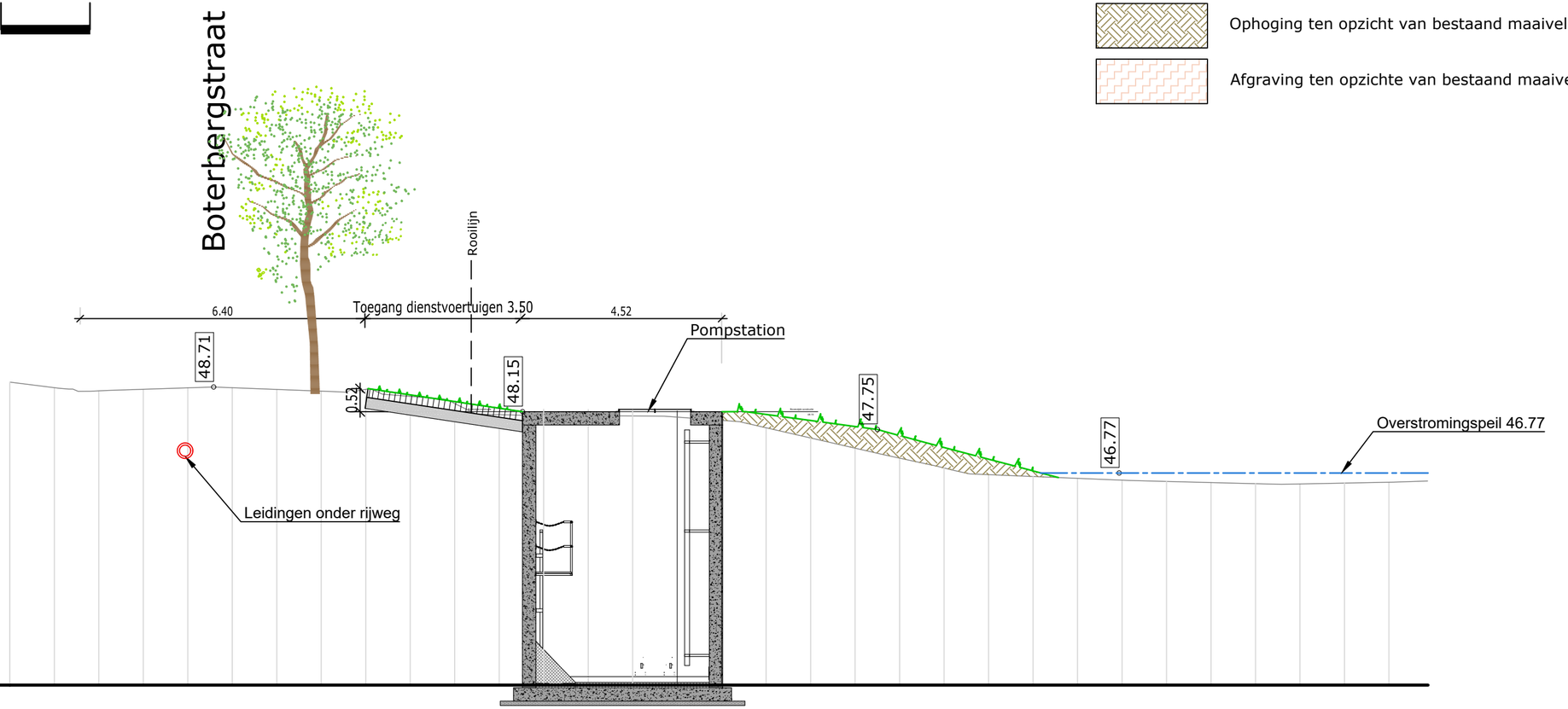

T10
Vergelijkingsvlak
42.00m T.A.W.

Bestaand maaiveld	48.69	48.62	48.66	48.69	48.69	48.65	48.61	48.65	48.50	48.33	48.08	48.07	48.06	48.06	48.03	47.96	47.79	47.56	47.33	47.11	46.89	46.73	46.69	46.65	46.61	46.58	46.56	46.53	46.52	46.54	46.56	46.60
Samengestelde afstand	1.00	2.00	3.00	4.00	5.00	6.00	7.00	8.00	9.00	10.00	11.00	12.00	13.00	14.00	15.00	16.00	17.00	18.00	19.00	20.00	21.00	22.00	23.00	24.00	25.00	26.00	27.00	28.00	29.00	30.00	31.00	32.00

0m 2m 4m 6m 8m 10m

Schaal: 1/100

Maten in meter(m)

BA_21082_T_BN_2_11

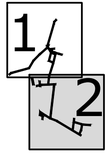

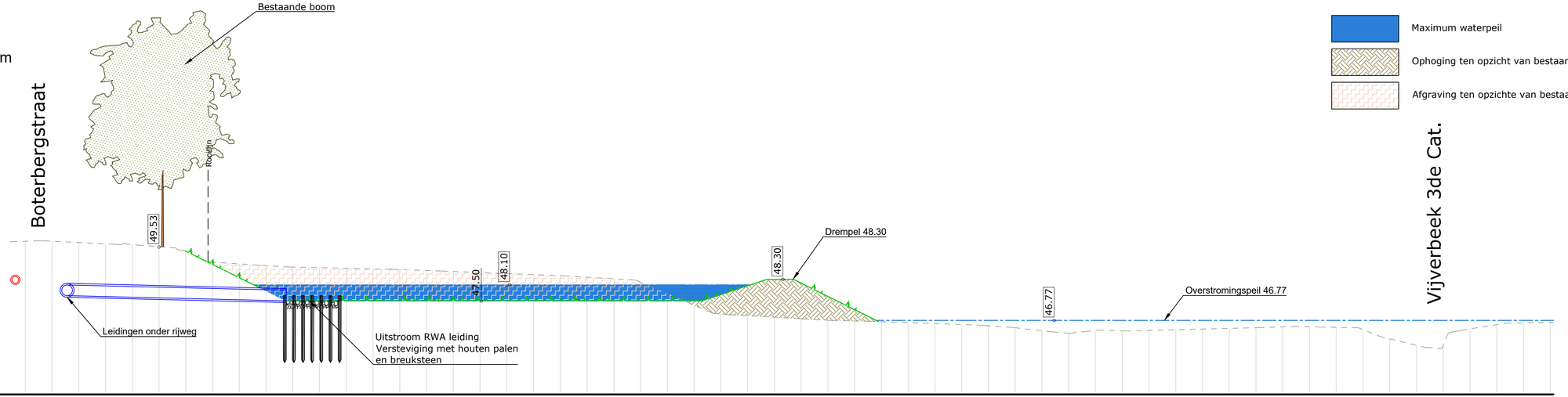

T11
Vergelijkingsvlak
44.00m T.A.W.

| | | |

0m 2m 4m 6m 8m 10m

Schaal: 1/100

Maten in meter(m)

BA_21082_T_BN_2_12

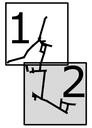



T12
Vergelijkingsvlak
44.00m T.A.W.

| | | |

0m 2m 4m 6m 8m 10m

Schaal: 1/100

Maten in meter(m)

BA_21082_T_BN_2_13

Maximum waterpeil

Ophoging ten opzicht van bestaand maaiveldpeil

Afgraving ten opzichte van bestaand maaiveldpeil

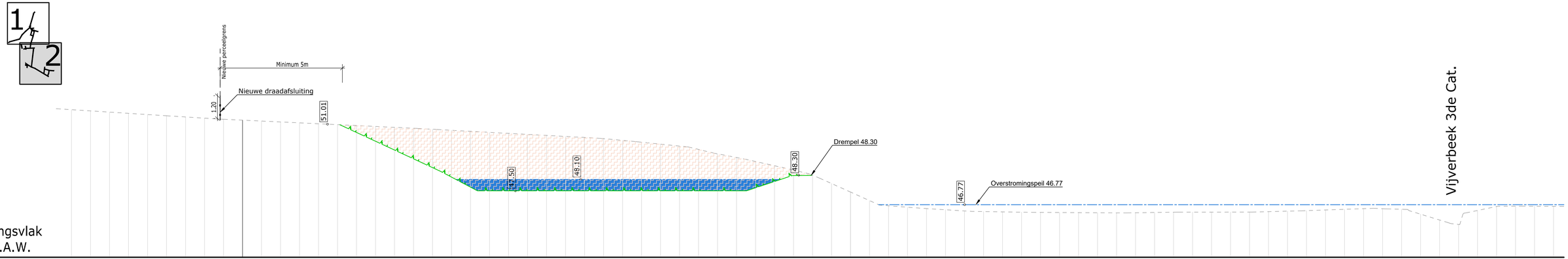

T13
Vergelijkingsvlak
44.00m T.A.W.

| | | |

0m 2m 4m 6m 8m 10m

Schaal: 1/100

Maten in meter(m)

BA_21082_T_BN_2_14

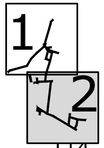

T14

Vergelijkingsvlak
45.00m T.A.W.



Maximum waterpeil

Ophoging ten opzicht van bestaand maaiveldpeil

Afgraving ten opzichte van bestaand maaiveldpeil

| | | |

0m 2m 4m 6m 8m 10m

Schaal: 1/100

Maten in meter(m)

BA_21082_T_BN_2_15

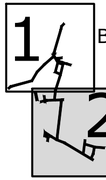

T15
Vergelijkingsvlak
45.00m T.A.W.



Maximum waterpeil

Ophoging ten opzicht van bestaand maaiveldpeil

Afgraving ten opzichte van bestaand maaiveldpeil

| | | |

0m 2m 4m 6m 8m 10m

Schaal: 1/100

Maten in meter(m)

BA_21082_T_BN_2_16

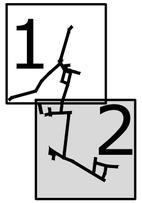

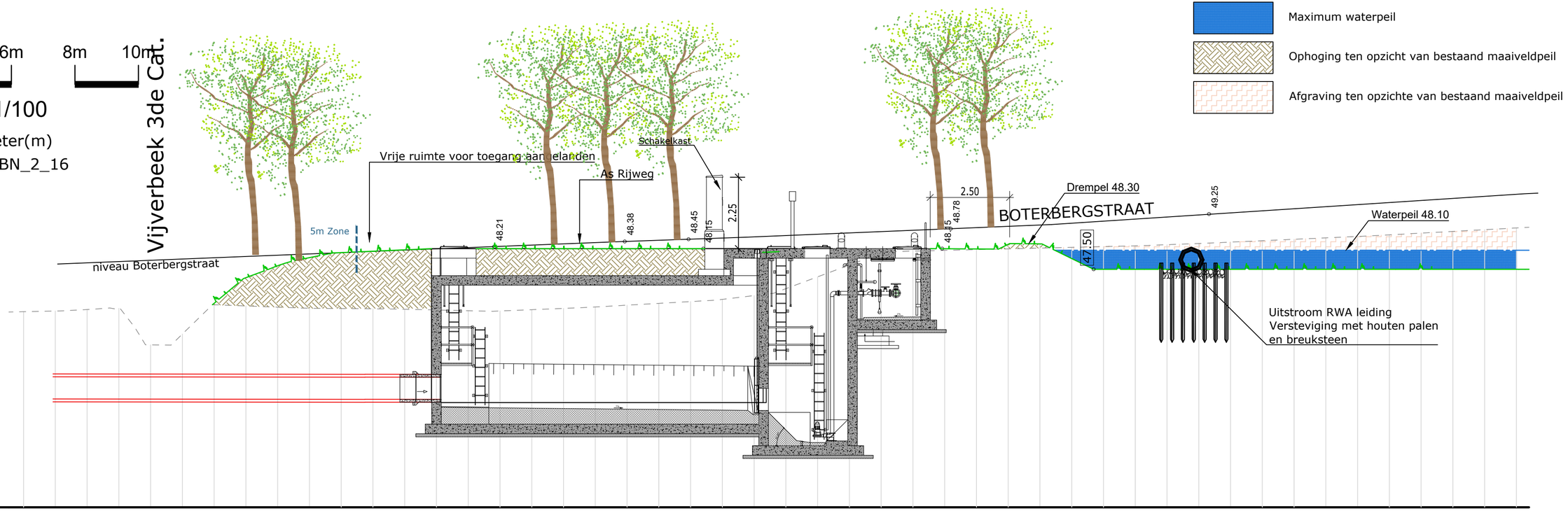

T16
Vergelijkingsvlak
40.00m T.A.W.

| | | |

0m 2m 4m 6m 8m 10m

Schaal: 1/100

Maten in meter(m)

BA_21082_T_BN_2_1

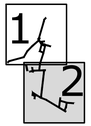

T17
Vergelijkingsvlak
42.00m T.A.W.

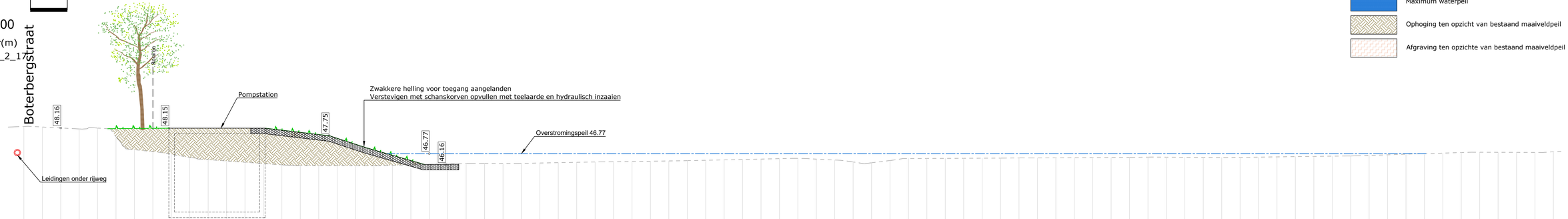

Maximum waterpeil

Ophoging ten opzicht van bestaand maaiveldpeil

Afgraving ten opzichte van bestaand maaiveldpeil

| | | |

0m 2m 4m 6m 8m 10m

Schaal: 1/100

Maten in meter(m)

BA_21082_T_BN_2_18

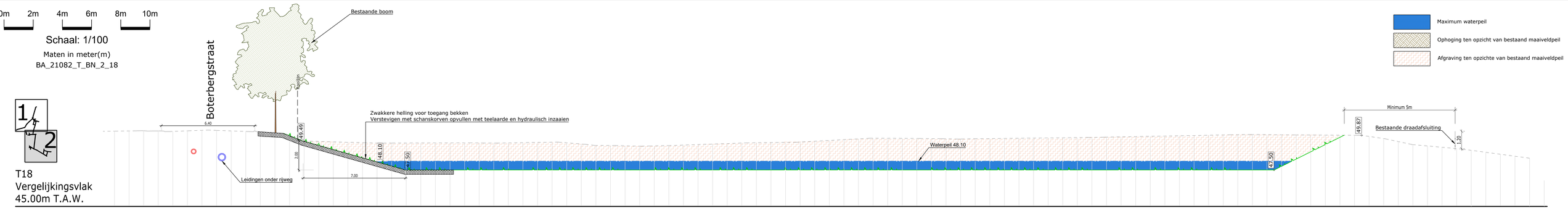

T18
Vergelijkingsvlak
45.00m T.A.W.

| | | |

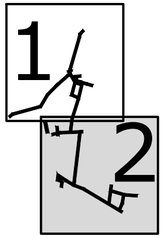

OVERSTORT VANUIT BEKKEN BOTERBERGSTRAAT

SNEDE A-A

Schaal 1/50

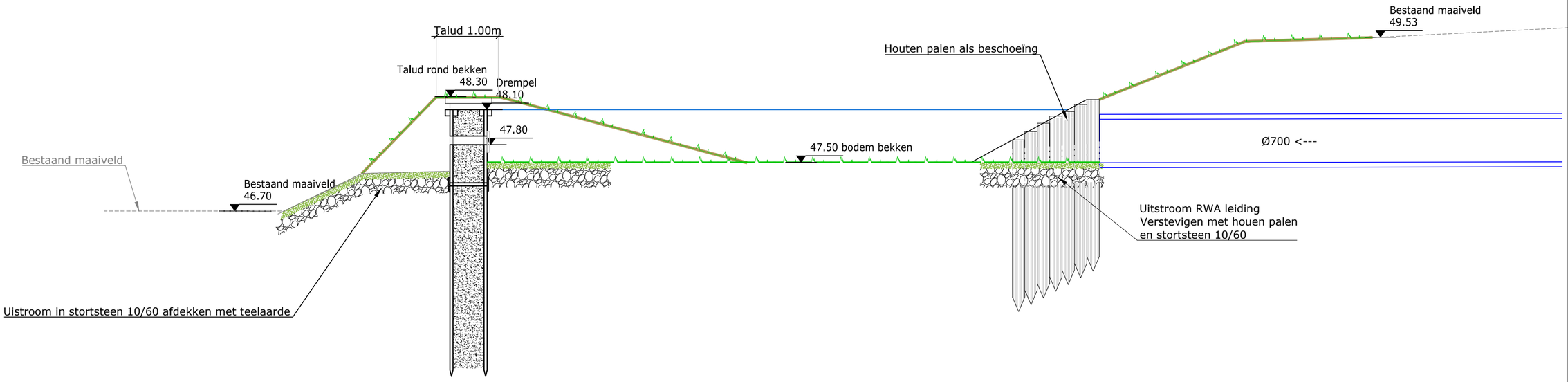

0m 1m 2m 3m 4m 5m

Schaal: 1/50

Maten in meter(m)

BA_21082_T_BN_2_21

0m 2m 4m 6m 8m 10m

Schaal: 1/100

Maten in meter(m)

BA_21082_T_T_2_7

| | | |

0m 2m 4m 6m 8m 10m

Schaal: 1/100

Maten in meter(m)

BA_21082_T_T_2_8

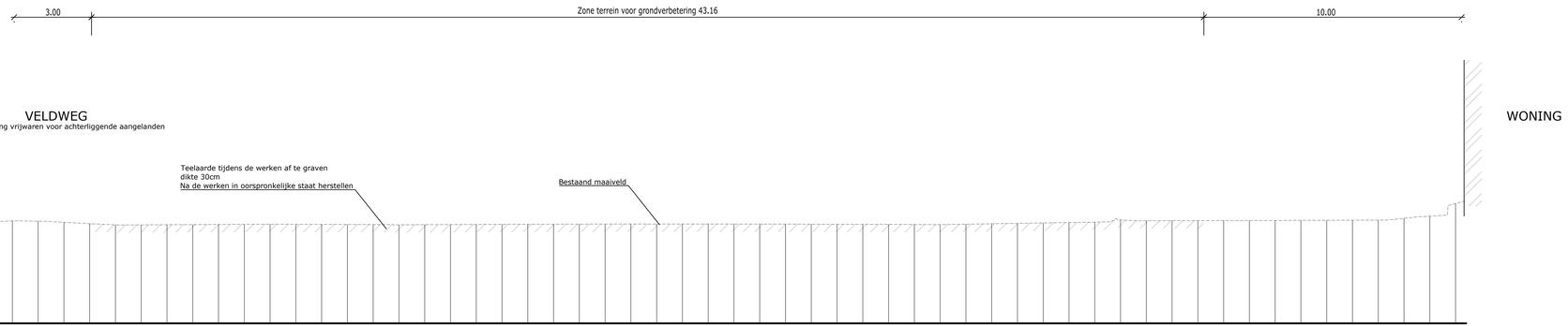

| | | |

Nr.	Datum	Historiek

Aquafin

Dijkstraat 8
2630 Aartselaar
Tel. 03 450 45 11
Fax:03 458 30 20

Provincie : VLAAMS BRABANT

Stad/Gemeente : KORTENAKEN/BEKKEVOORT

Projectnummer : 21082

Projectnaam : Verbindingsriolering Waanrode

Nummer : 21082/1/12

Titel : HET TITELBLAD

NV Aquafin	Studiebureau	Aannemer	Gemeente	Schaal:
	TRACTEBEL engie Ilgatlaan 23 - B-3500 Hasselt Tel. +32 11 288 600 Fax +32 11 288 620 hasselt@tractebel-engie.com		Kortenaken	Opp.:
Christiane De Decker Adviseur Vergunningen				P.002739

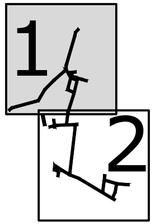

0m 1m 2m 3m 4m 5m

Schaal: 1/50

Maten in meter(m)

BA_RELIEF1 21082_C_N_1_1__Houten drempel

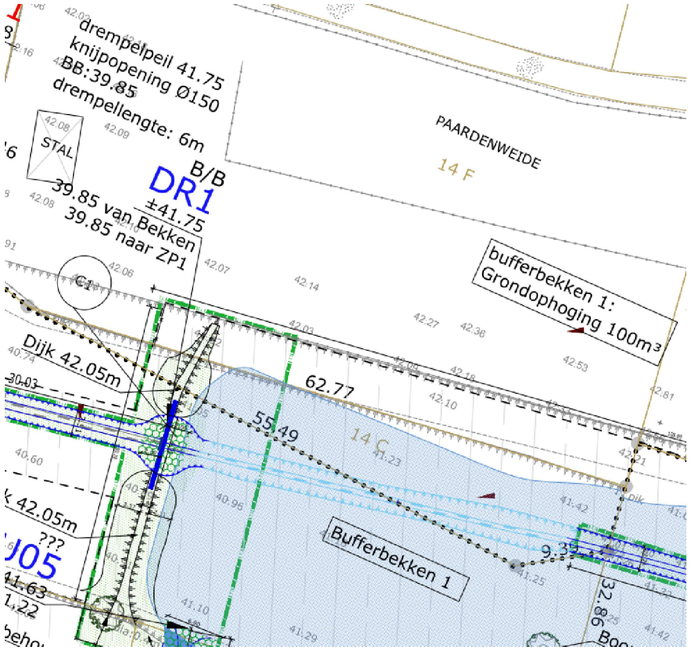

DR1

HOUTEN DREMPEL IN E.COOLSSTRAAT THV BEKKEN

Schaal 1/50

Snede A-A

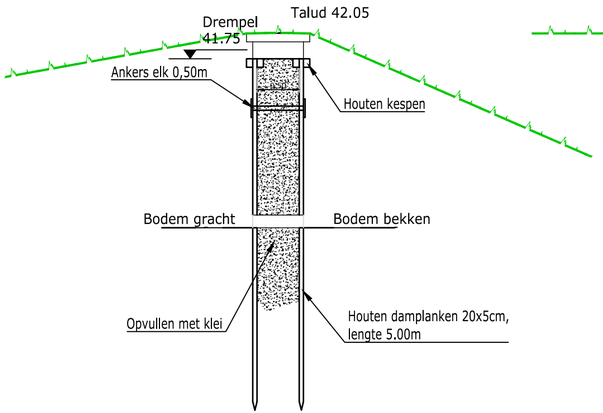

VOORAANZICHT

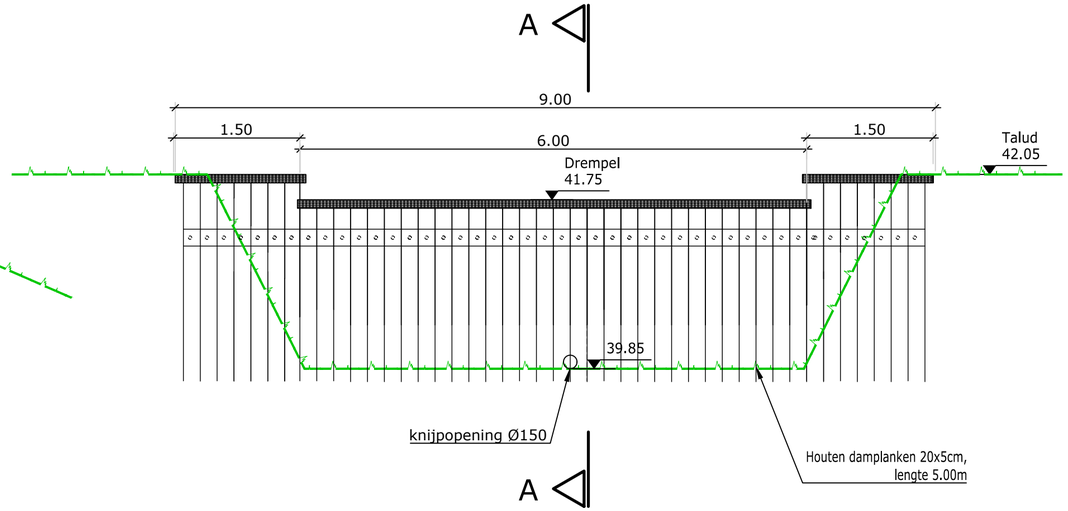

LEGENDE

- Gewapend beton
- Schraal beton
- Teelaarde

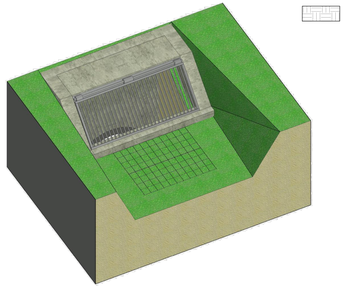

Doorsnede C - C
1 : 25

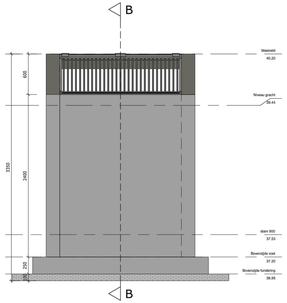

Doorsnede D - D
1 : 25

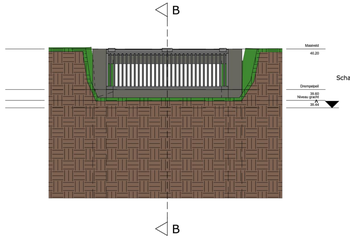

Doorsnede B - B
1 : 25

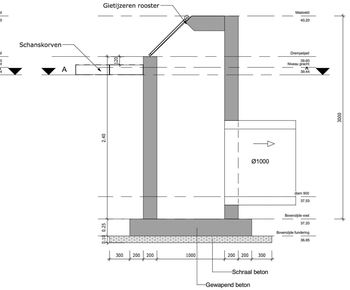

Doorsnede A - A
1 : 25

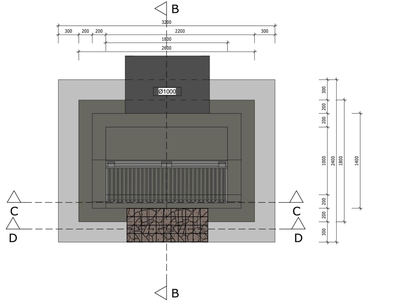

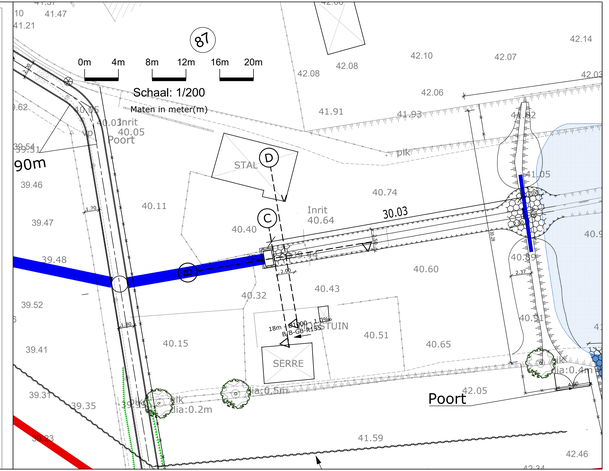

Buurtweg nr.3
HALENSEBAAN
Gemeenteweg
PROVINCIEBAAN N29
BEKEVOORT
KORTEMARK
BEGJINEBEEK
VHAG code 7163
2de Cat. -->
VUYGRBEEK
3de Cat. <--
VHAG 7358
Klein Kempenseweg
Buurtweg nr.15
KLEIN KEMPENSEWEG
EUGEEN COOLSSTRAAT
Buurtweg nr.12
Voetweg nr.103
ZELLIKSEBAAN
Buurtweg nr.24
PIJNBEEK
7430
2de Cat. -->

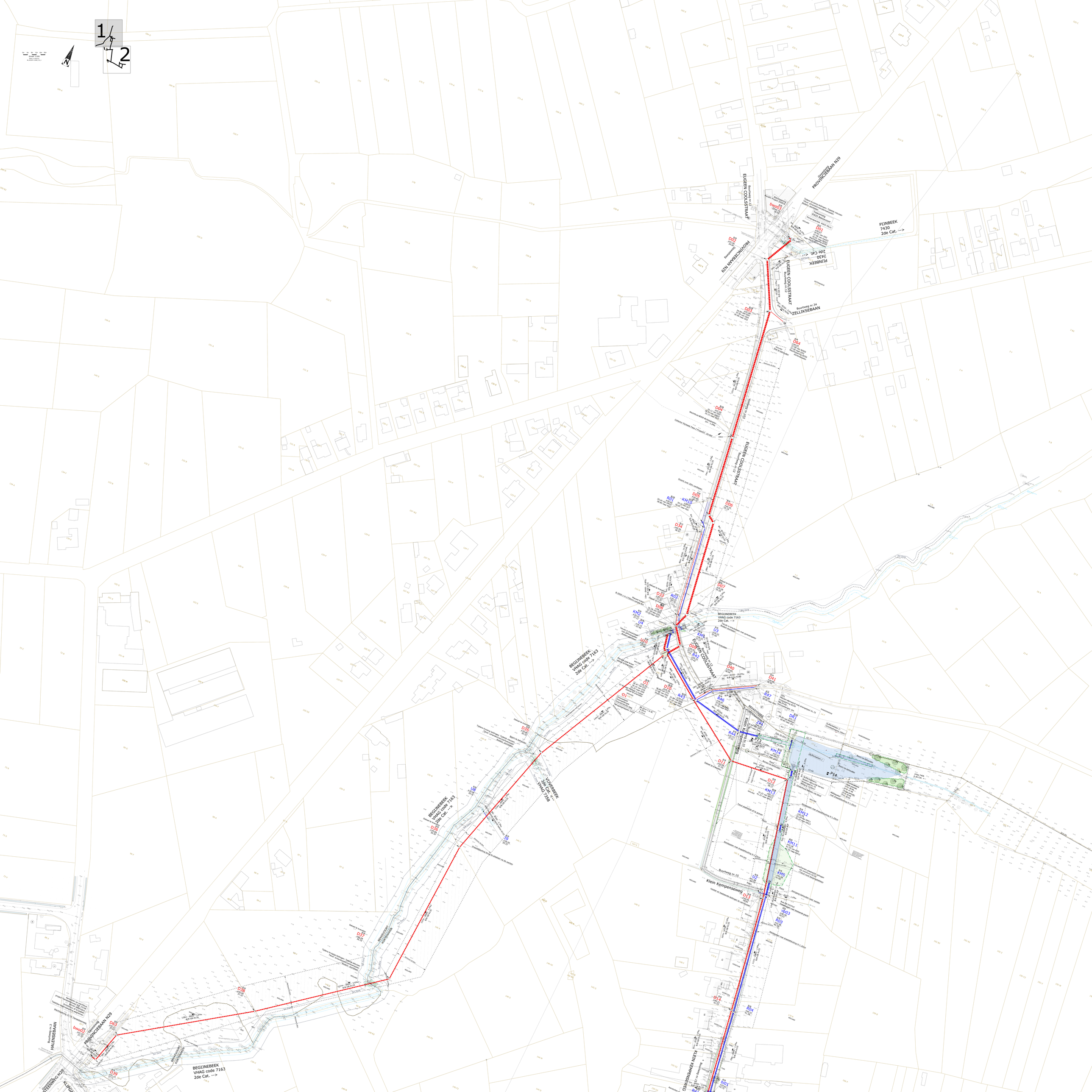
1
2
N
EUGEEN COOLSSTRAAT
PROVINCIEBAAN N29
PIJNBEEK
7430
2de Cat. -->
ZELLIKSEBAAN
Klein Kempenseweg
BEGINEBEEK
VHAG code 7163
2de Cat. -->
VIJVEBEEK
3de Cat. -
VHAG 7358
HALENSEBAAN
KLEIN KEMPENSEWEG

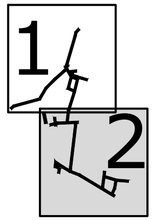

0m 1m 2m 3m 4m 5m

Schaal: 1/50

Maten in meter(m)

BA_RELIEF2 21082_C_N_2_7__Houten drempel

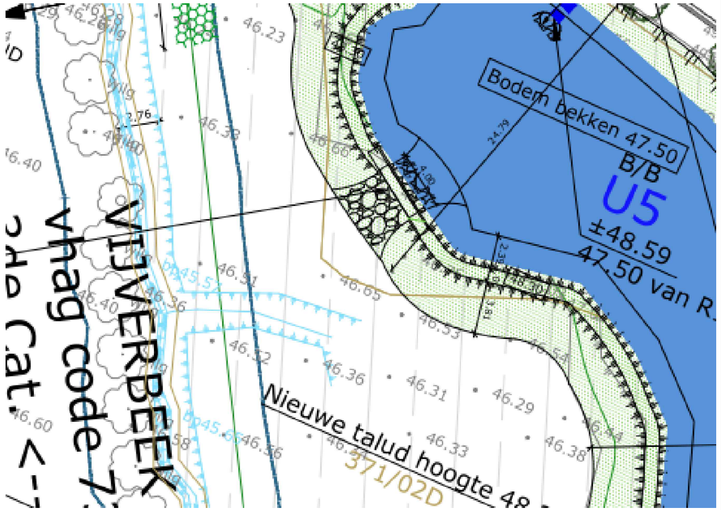

HOUTEN DREMPEL BEKKEN BOTERBERGSTRAAT

PRINCIPETEKENING

Schaal 1/50

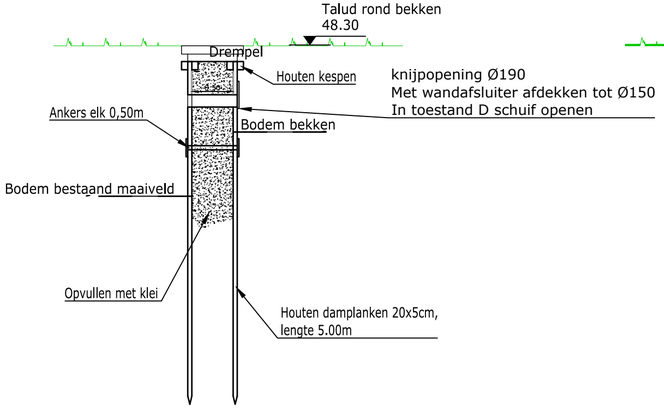

VOORAANZICHT zijde beek

Schaal 1/50

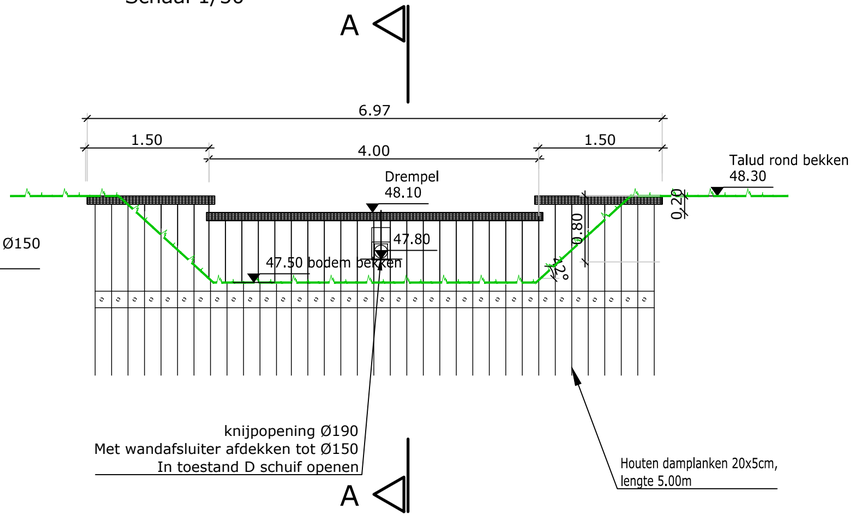


HALENSEBAAN
Buurtweg nr.2
HALENSEBAAN
Buurtweg nr.2
HALENSEBAAN
Buurtweg nr.2
HALENSEBAAN
Buurtweg nr.2
HALENSEBAAN
Buurtweg nr.2
TOLKAMERSTRAAT
Buurtweg nr.5
TOLKAMERSTRAAT
Buurtweg nr.5
Voetpad nr.25
Voetpad nr.25
EIN KEMPENSEWEG
Buurtweg nr.13
BOTTERBERGSTRAAT
Buurtweg nr.6
Voetpad nr.6
STEENBERGSTRAAT
STEENBERGSTRAAT
Buurtweg nr.17
BOTTERBERGSTRAAT
Buurtweg nr.6
PARELSTRAAT
Buurtweg nr.7
PARELSTRAAT
Buurtweg nr.7
VLIVERBEEK
Vlag code 7358
3de Cat. <--
VLIVERBEEK
Vlag code 7358
3de Cat. <--
VLIVERBEEK
Vlag code 7358
3de Cat. <--
VLIVERBEEK
Vlag code 7358
3de Cat. <--
BOTTERBERGSTRAAT
Buurtweg nr.6
KLIPGAARDESTRAAT
Buurtweg nr.3
Voetpad nr.25
Voetpad nr.6
Voetpad nr.6
Voetpad nr.6

HALENSEBAAN
Buurtweg nr.2
TOLKAMERSTRAAT
Buurtweg nr.5
Voetweg nr.25
BOTERBERGSTRAAT
Buurtweg nr.5
STEENBERGSTRAAT
Buurtweg nr.17
PARELSTRAAT
VIJVERBEEK
Vhsg code 7358
3de Cat. <-
KEIRGAARDSTRAAT
Buurtweg nr.21

Doorsnede C - C
1 : 25

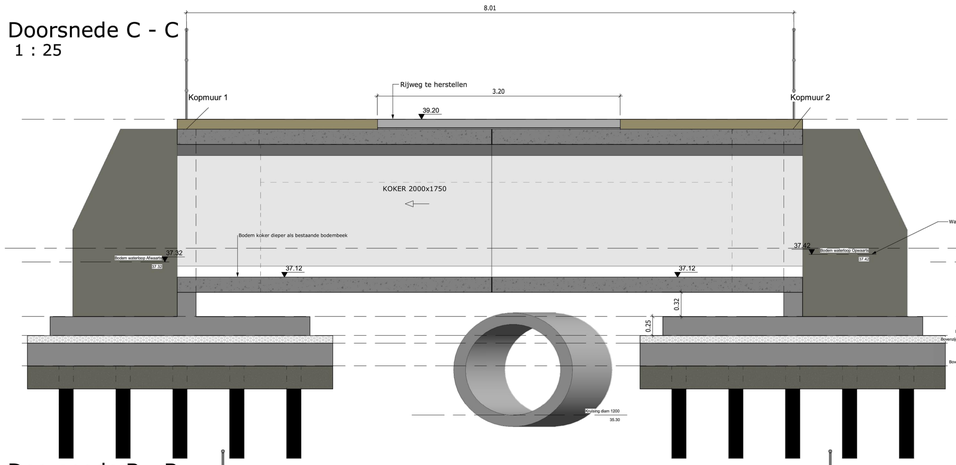

Doorsnede D - D
1 : 25

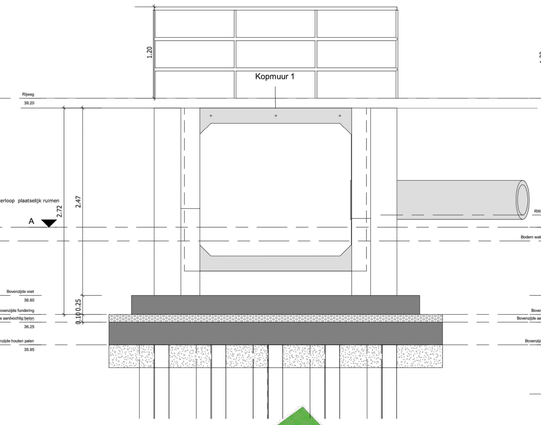

Doorsnede E - E
1 : 25

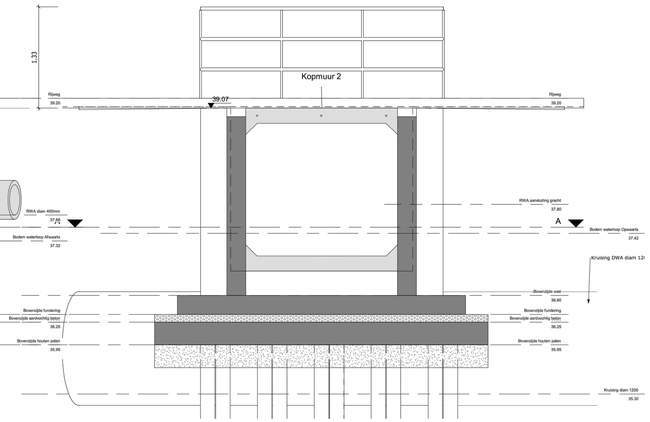

Doorsnede B - B
1 : 25

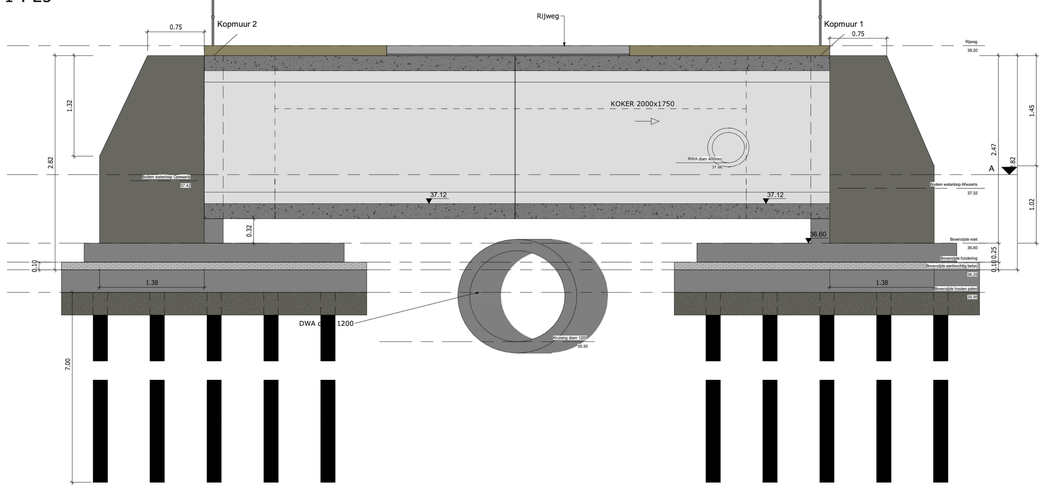

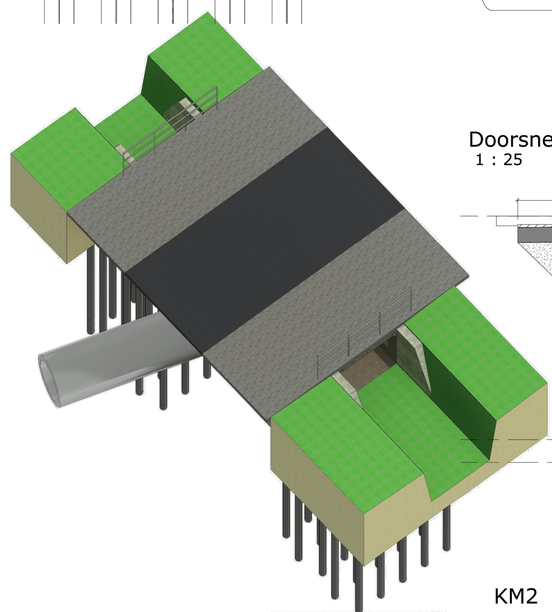

Doorsnede F - F
1 : 25

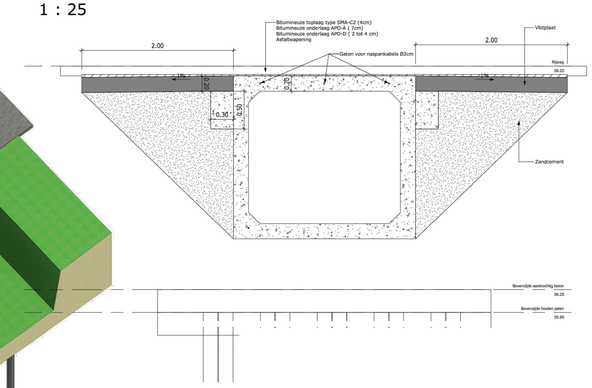

LEGENDE

- Gewapend beton koker
- Gewapend beton
- Schraal beton
- Teelaarde
- UITVULLINGBETON
- Schanskorven

0m 0.5m 1.0m 1.5m 2.0m 2.5m

Schaal: 1/25

Maten in meter(m)

Doorsnede A - A
1 : 25

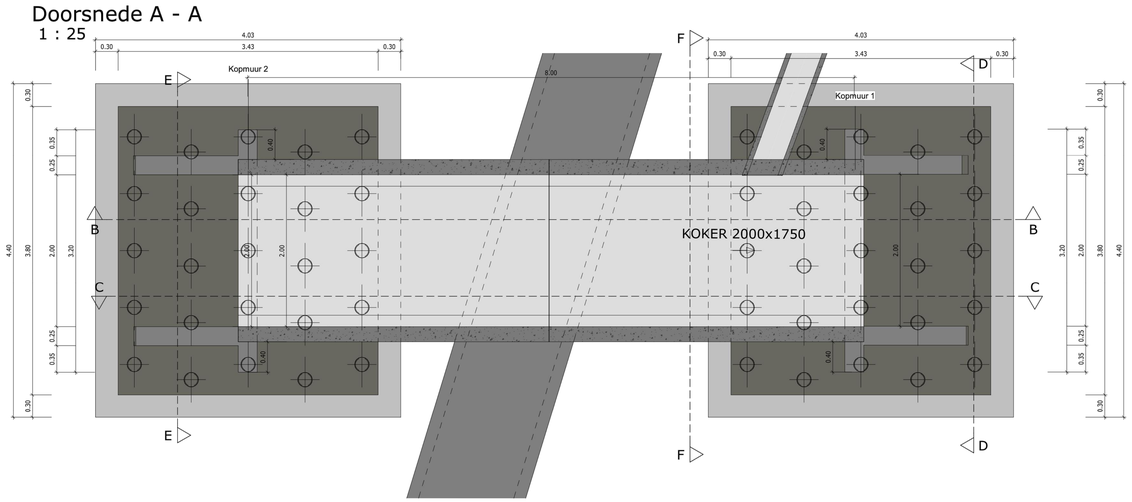

KM2

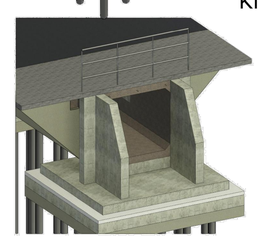

KM1

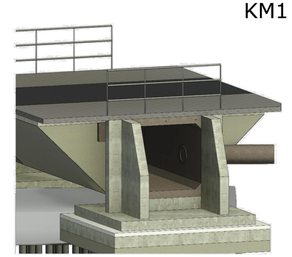

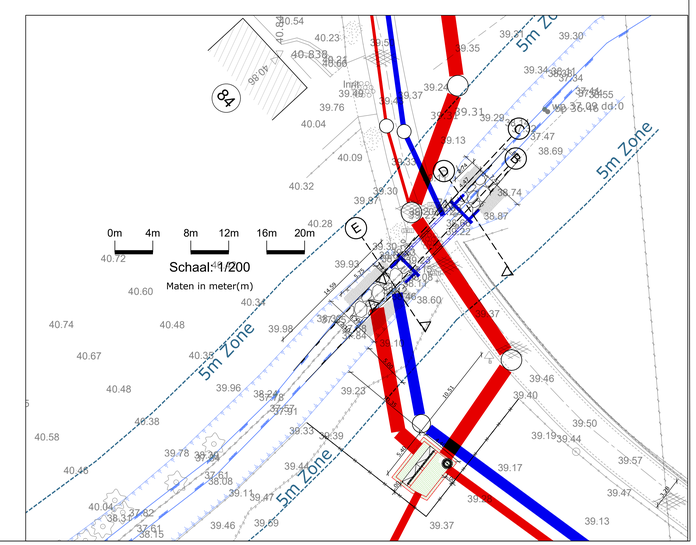

3D zicht

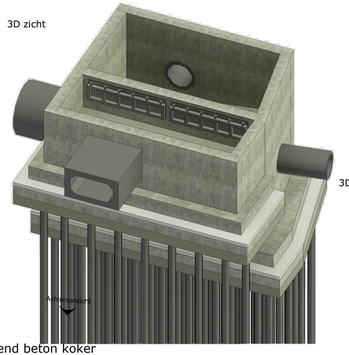

3D zicht 2



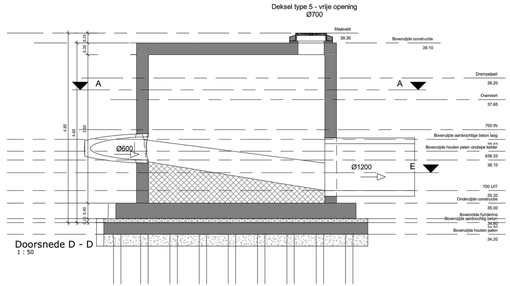



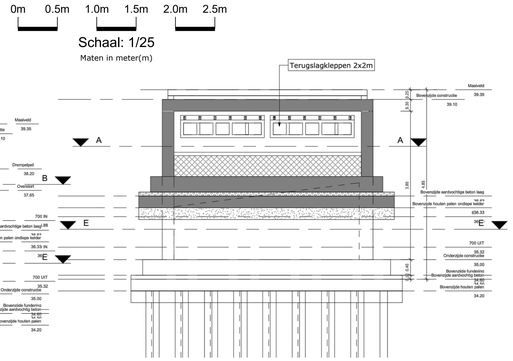

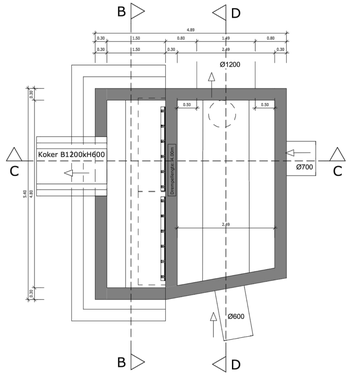

LEGENDE

- Gewapend beton koker
- Gewapend beton
- Schraal beton
- Teelaarde
- Uitvullingsbeton

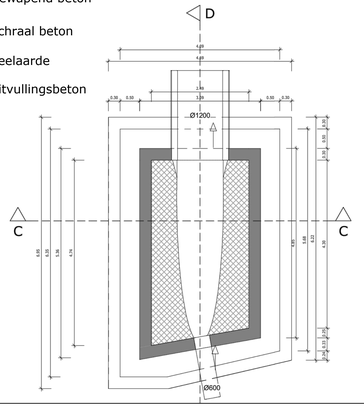

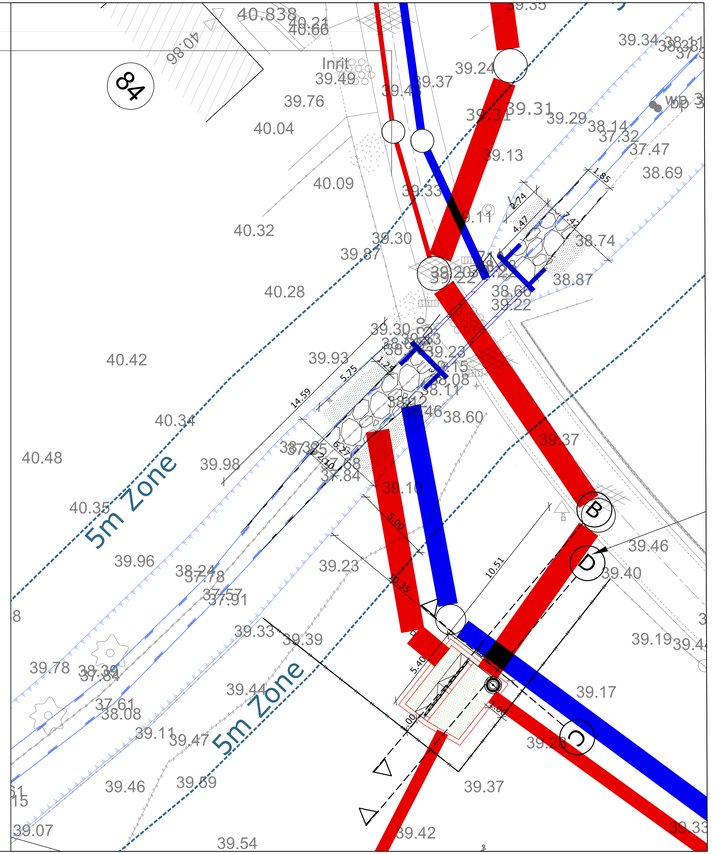

LEGENDE

- Gewapend beton koker
- Gewapend beton
- Schraal beton
- Teelaarde
- Uitvullingsbeton

0m 0.5m 1.0m 1.5m 2.0m 2.5m

Schaal: 1/25

Maten in meter(m)

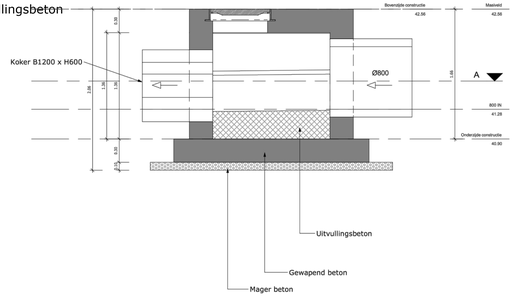

Doorsnede C - C
1 : 25

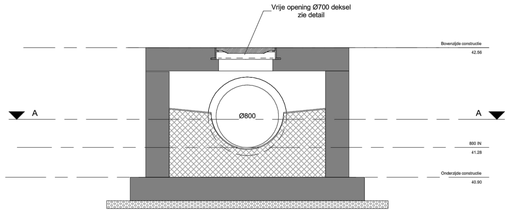

Doorsnede B - B
1 : 25

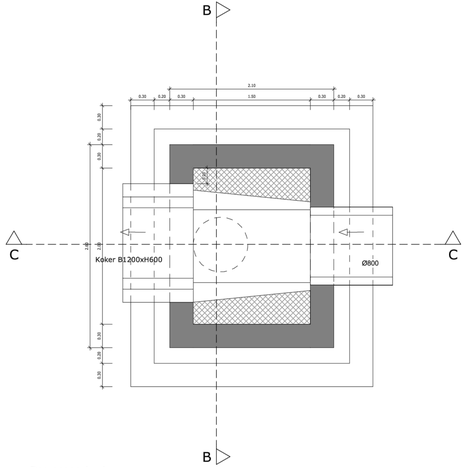

Doorsnede A - A
1 : 25

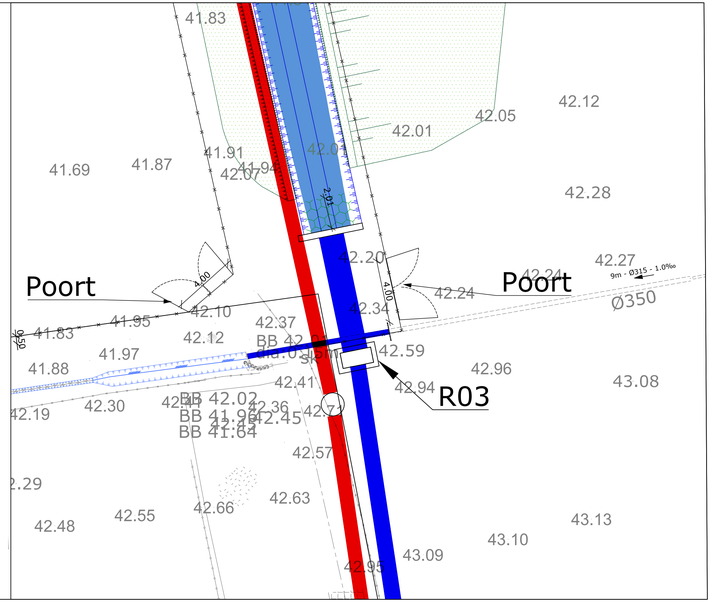

Doorsnede C - C
1 : 25

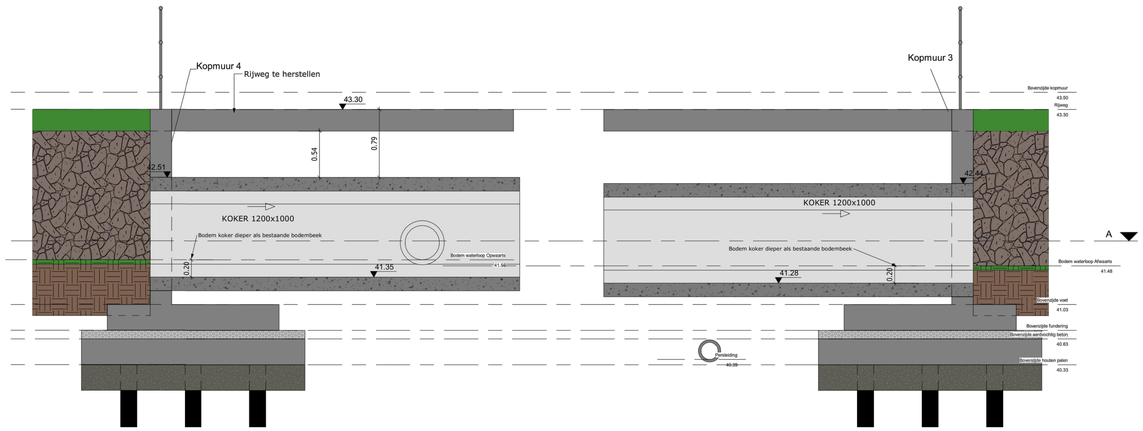

Doorsnede E - E
1 : 25

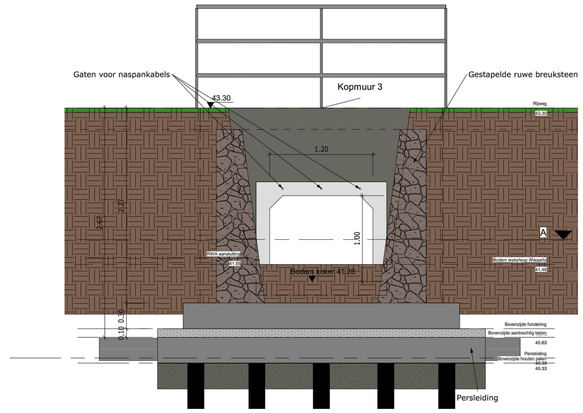

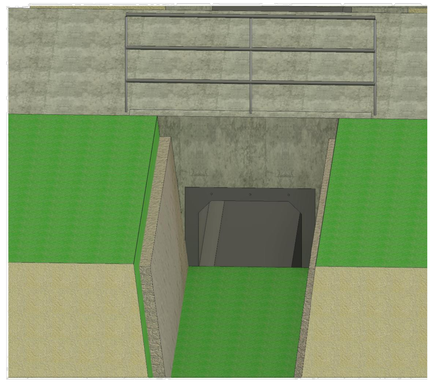

KM3

Doorsnede B - B
1 : 25

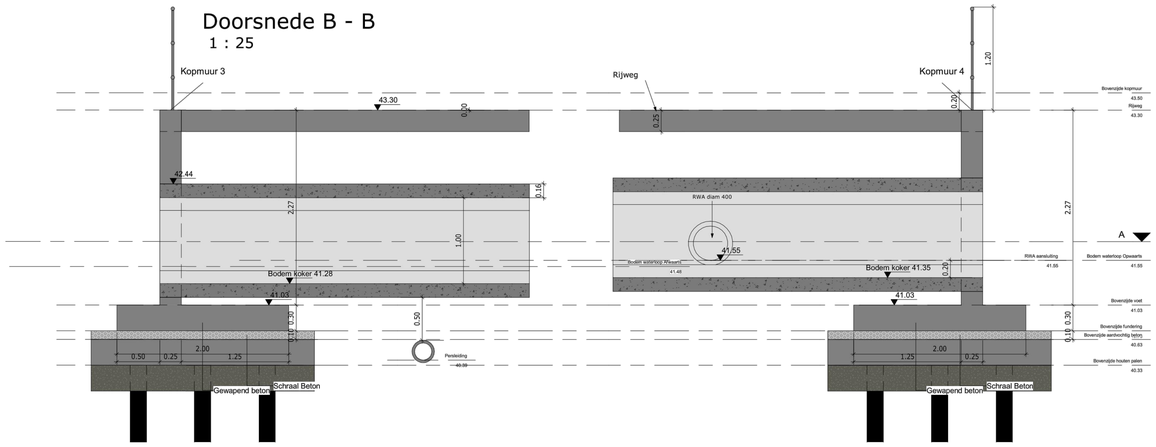

Doorsnede D - D
1 : 25

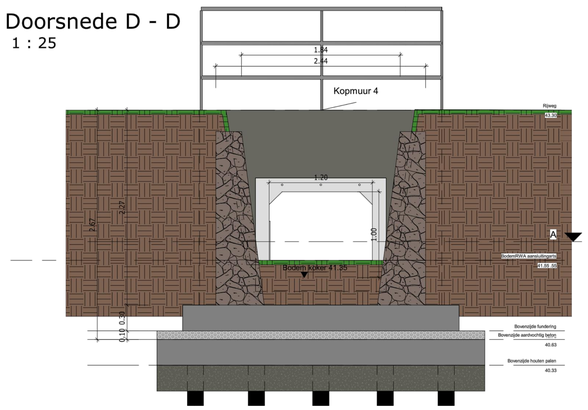

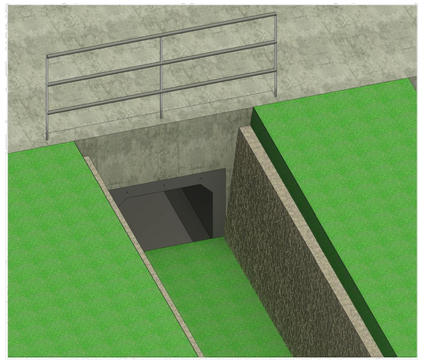

KM4

Doorsnede A - A
1 : 25

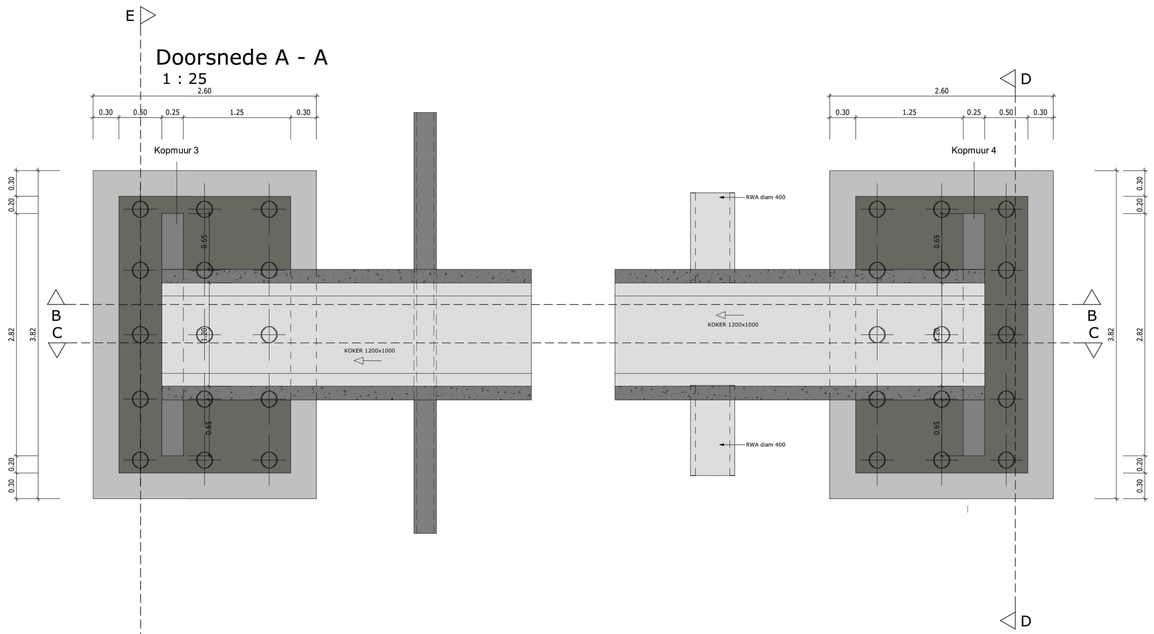

0m 0.5m 1.0m 1.5m 2.0m 2.5m

Schaal: 1/25

Maten in meter(m)

LEGENDE

- Gewapend beton koker
- Gewapend beton
- Schraal beton
- Teelaarde
- Uitvullingsbeton
- Stapelstenen

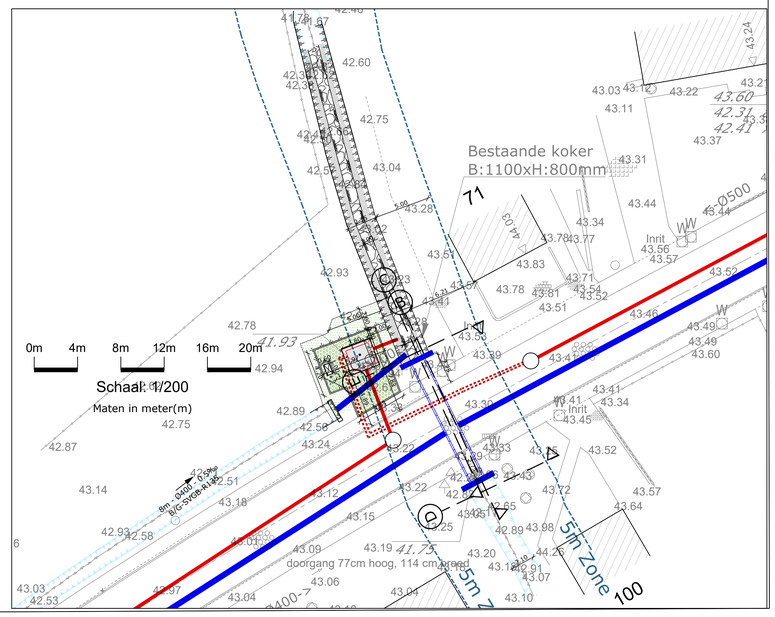

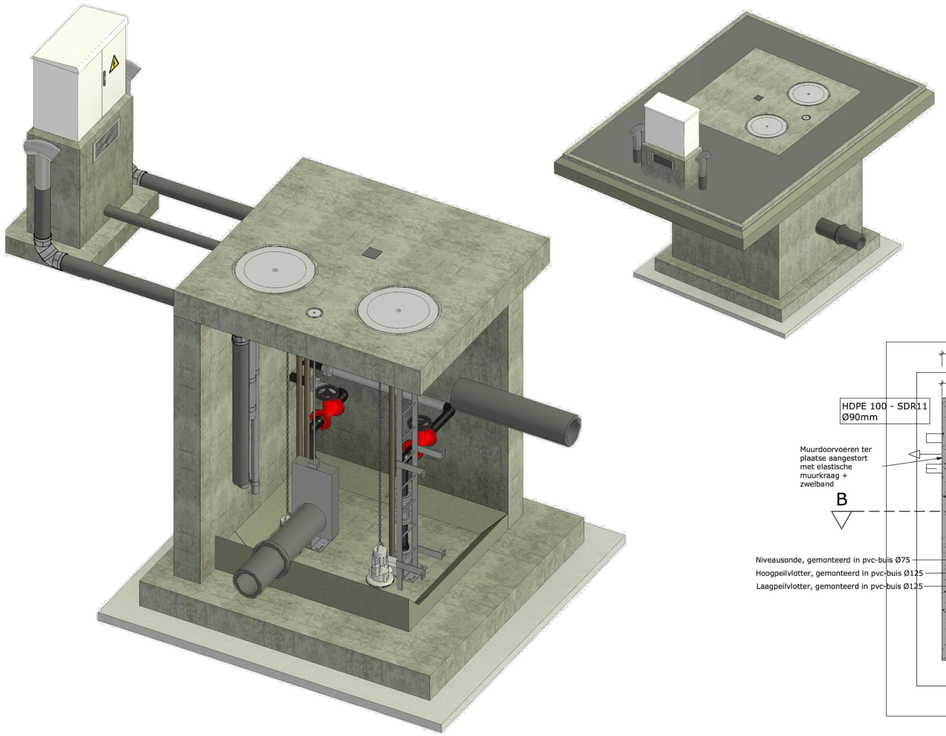

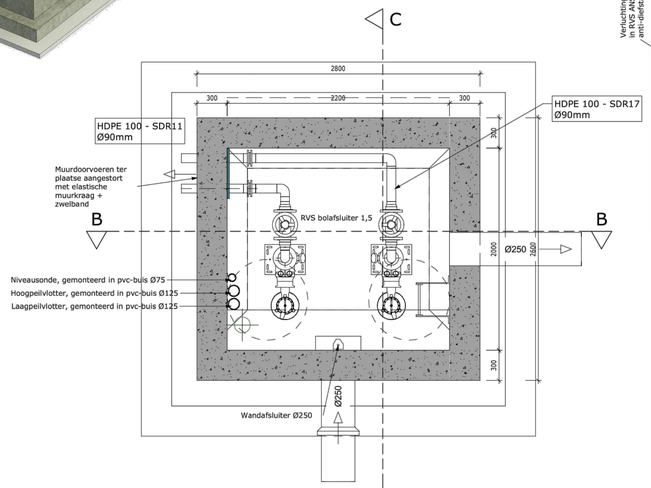

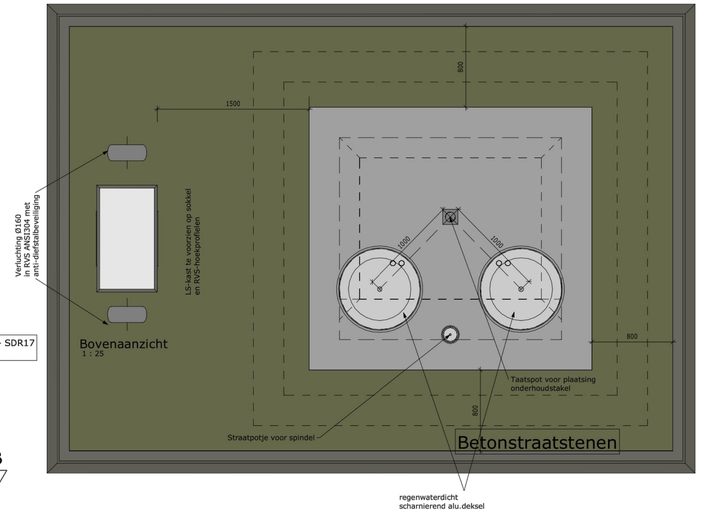

LEGENDE

- Gewapend beton koker
- Gewapend beton
- Schraal beton
- Teelaarde
- Uitvullingsbeton

0m 0.5m 1.0m 1.5m 2.0m 2.5m

Schaal: 1/25

Maten in meter(m)

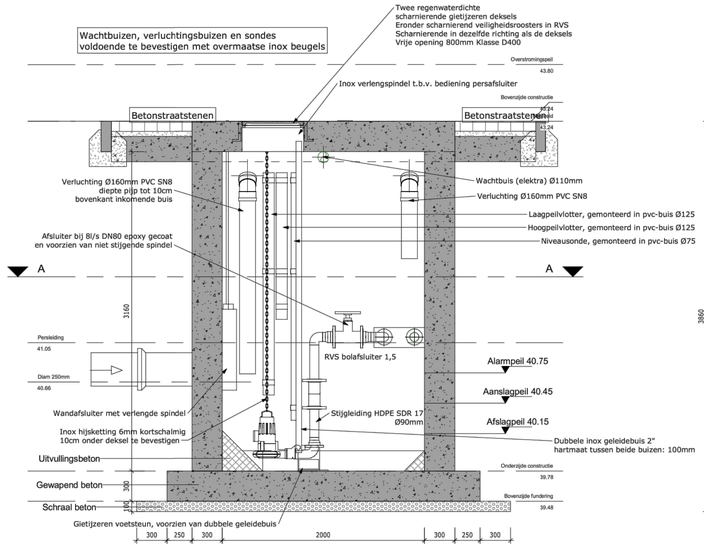

Doorsnede A - A

1 : 25

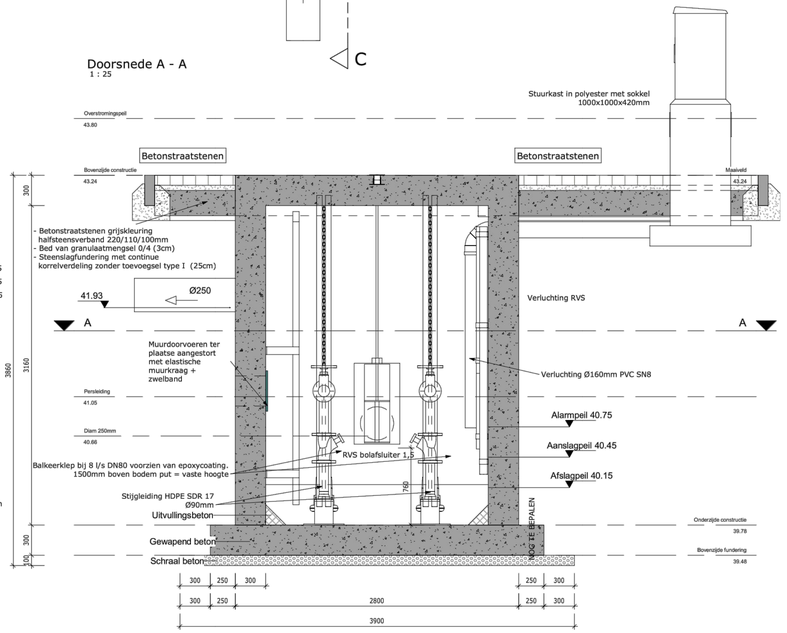

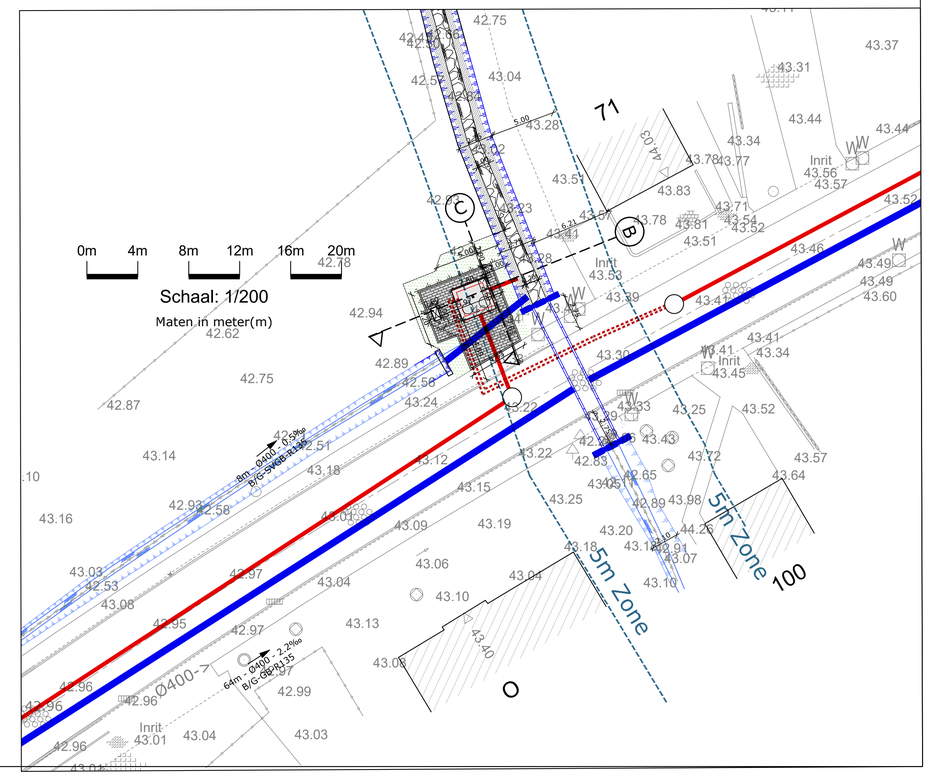
0m 4m 8m 12m 16m 20m
Schaal: 1/200
Maten in meter(m)
71
100
5m Zone
5m Zone
Inrit
Inrit
Inrit
C
B
A
A
Ø400 - 0.5‰
8m - Ø400 - B/G-SN8B-R135
Ø400 - 2.20‰
64m - Ø400 - B/G-SN8B-R135
42.75
43.04
43.37
43.31
43.44
43.44
43.52
43.46
43.49
43.60
43.57
43.64
43.34
43.41
43.45
43.56
43.57
43.78
43.77
43.71
43.54
43.52
43.51
43.83
43.89
43.30
43.25
43.52
43.72
43.65
43.98
43.20
43.91
43.07
43.10
43.19
43.15
43.09
43.06
43.13
43.08
43.40
43.04
43.03
43.01
43.04
43.03
43.99
42.97
42.95
42.96
42.96
42.94
42.89
42.87
42.75
42.62
42.78
43.14
43.16
43.18
43.12
43.22
43.24
43.22
43.33
43.43
43.41
43.34
43.53
43.58
43.24
43.03
42.53
43.08
42.58
42.51
42.56
42.54
42.56
42.54
42.56
42.54

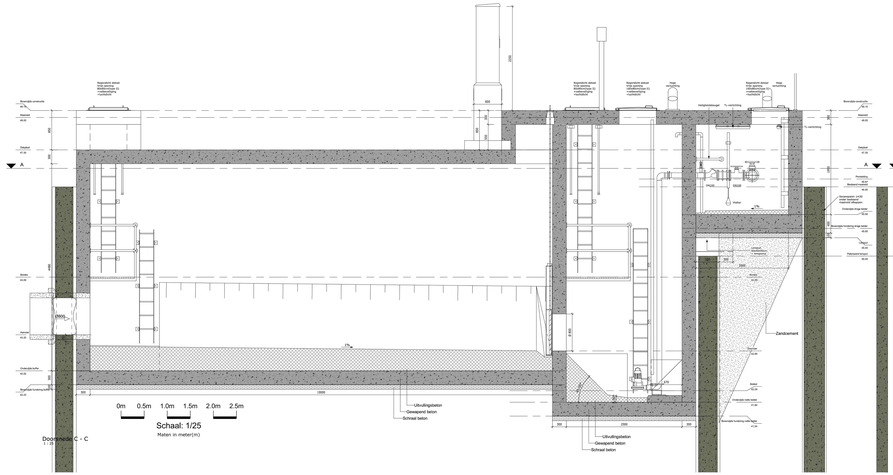

Doorsnede C - C
1 : 25

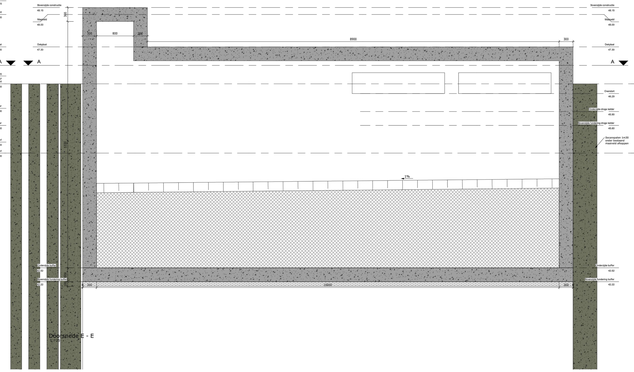

Doorsnede E - E
1 : 25

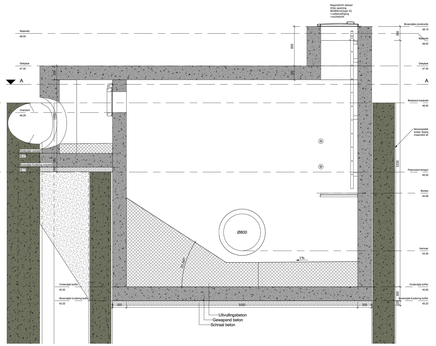

Doorsnede I - I
1 : 25

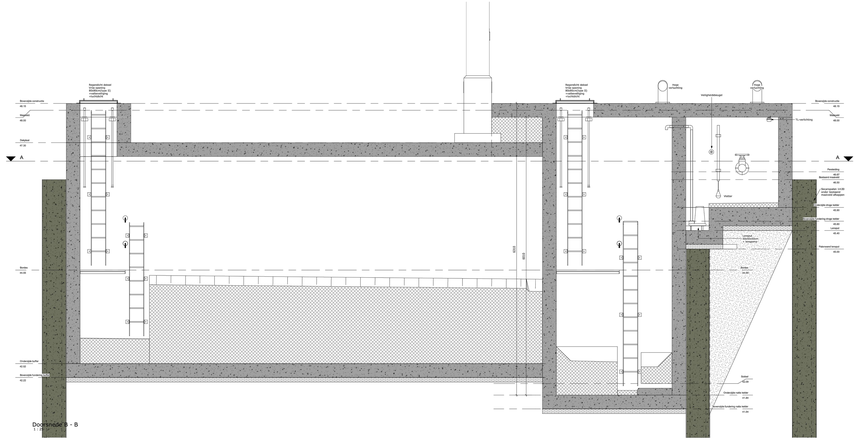

Doorsnede A - B
1 : 25

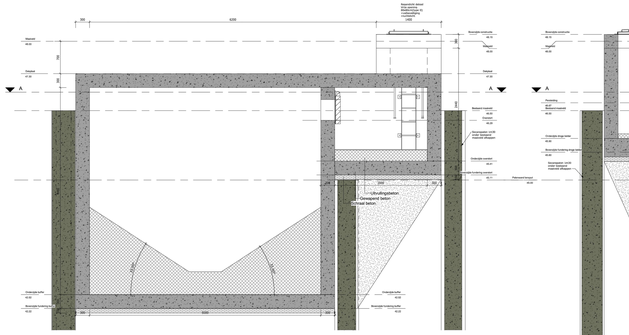

Doorsnede H - H
1 : 25

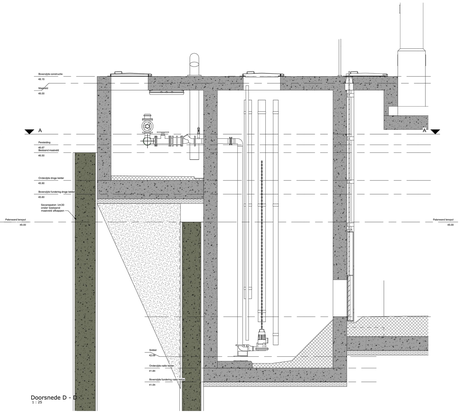

Doorsnede D - D
1 : 25

LEGENDE
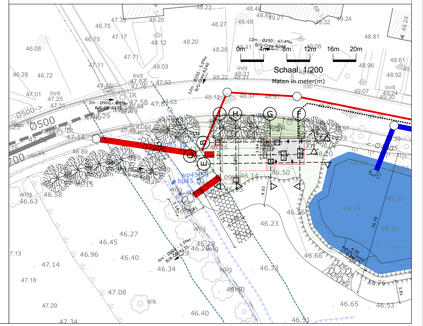
- Gewapend beton
- Schraal beton
- Teelaarde
- UITVULLINGBETON
- Schanskorven